


# Eulglod


## Contributions à Google Map

\*\*\*\*\*

S'il en était besoin, un rapide Mode d'emploi des Applis Google-Maps : 


### 20 - Parking et Passerelle observatoire ornithologique

Vers les photos (Eulglod-Planches contact) : 


Vers la localisation Google Map : 

Vers le site Web Eulglod : 

### 19 - Refuge de la forêt de Breuil


Vers la localisation Google Map : 

### 18 - Le Rocher de Climbing à Dun les Places


Vers la localisation Google Map : 


### 17- Arleuf (Un peu d'histoire)

Vers le site Web Eulglod : 

Vers la localisation Google Map : 

### 16 - Les Settons, la passerelle de Chevigny :


Vers les photos (Eulglod-Planches contact) 

Vers la localisation Google Map : 

Vers l'Appli Google-Maps : 

### 15 - Le buste de Jean Rouvet- Perthuis de Clamecy :

Vers le site Web Eulglod : 

Vers la localisation Google Map : 

### 14 - Clamecy - Eglise de Bethléem :

Vers le site Web Eulglod : 

Vers la localisation Google Maps : 

### **13 - Au flotteur de clamecy :**

Vers le site Web Eulglod : 

Vers la localisation Google Maps : 

### **12 - La croix de Montloin :**

Vers le site Web Eulglod :  => Voir Le « Côté » de Bussy et la côte de Montloin

Vers la localisation Google Maps : 

### **11 - La cote de Montloin :**

Vers le site Web Eulglod :  => Voir Le « Côté » de Bussy et la côte de Montloin

Vers la localisation Google Maps : 

### **10 - Le barrage de Panneciere :**

Vers le site Web Eulglod : 

Vers la localisation Google Maps : 

Vers l'Appli Google Maps : 

### **9 - Le Barrage et le Tour des Settons :**

Vers le site Web Eulglod : 

Vers la localisation Google Maps : 

Vers l'Appli Google Maps : 

### **8 - Confluent - Histoire Seine/Yonne :**

Vers le site Web Eulglod : 

Vers la localisation Google Maps : 

### **7 - Centrale électrique de Malassis-Domecy sur Cure :**

Vers le site Web Eulglod : 

Vers la localisation Google Maps : 

## 6 - Le canal du Touron :

Vers le site Web Eulglod :  => Voir « Tourisme »

Vers la localisation Google Maps : 

## 5 - Pont de Pierre-Perthuis, Pont sur la Cure, Pierre-Perthuis :

Vers le site Web Eulglod : 

Vers la localisation Google Maps : 

## 4 - Visite de tous les monuments autunois :

Vers le site Web Eulglod : 

Vers la localisation Google Maps : 

Vers l'Appli Google Maps : 

## 3 - Route touristique du Haut Folin :

Vers le site Web Eulglod : 

Vers la localisation Google Maps : 

## 2 - Source de la Cure et son parcours :

Vers le site Web Eulglod :  => Voir « La Cure »

Vers la localisation Google Maps : 

Vers l'Appli Google Maps : 

## 1 - Le camp des Blandins :

Vers le site Web Eulglod : 

Vers la localisation Google Maps : 

Vers l'Appli Google Maps : 