Sur le CHEMIN du PASSÉ en HAUT-MORVAN





PRIX : 70 f

ISSN 0294-2577

en Haut-MORVAN

Sur le Chemin

du Passé

dans les

communes de

Eussy
-en-
Morvan

Anost

les cartes postales . . . . . .

la Petite-
Verrière

Arleuf

Roussillon
-en-
Morvan

la Selle
-en-
Morvan

à travers

deux cartes de 1650

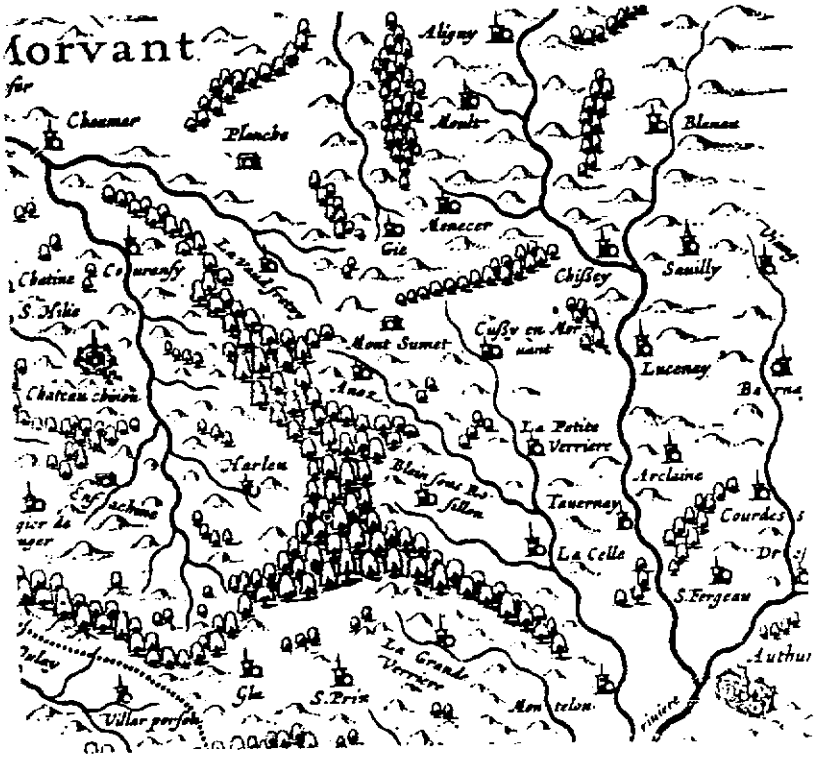

carte d'Etat-Major 1912

ANOST

Le territoire d'Anost, traversé jadis par une voie romaine et aujourd'hui par la route de Lormes à Autun, est situé en tête d'une profonde vallée. Dans les forêts du nord, on trouve la source de la Cure et, dans les bois de l'ouest, celle de la Reinache, qui emmènent leurs produits dans l'Yonne. Le sol est entrecoupé de profondes vallées et de hautes montagnes, dont les principaux sommets dépassent 700 m, et le point culminant est le Mont Yan ou Montiant à 787 m.

Quatre routes convergent vers Anost, venant de Planchez, de Cussy, d'Arleuf par Bussy et d'Autun par Vaumignon.

NOTRE-DAME de l'AILLANT

Si les Autrichiens ont occupé Anost en 1815, les Prussiens n'y sont pas parvenus en 1870, bien que les échos de la bataille livrée à Autun par Garibaldi aient été perçus pendant la foire du 1er décembre. En gage de reconnaissance, une grande statue de la Vierge fut érigée en 1878 sur les hauteurs de l'Aillant. Le 16 juillet 1944, Anost devait subir le sort de Planchez et Oradour. Tout était prêt, mais la veille au soir le départ des Allemands fut précipité. Anost aurait été sauvée miraculeusement des sauvageries de l'envahisseur grâce à la protection de Notre-Dame de l'Aillant. Une plaque fixée en 1946 au socle de la statue en rappelle le souvenir.

p 7

Le BOURG d'ANOST et ses RUES

Le bourg d'Anost, tout en ayant moins de commerces qu'au début du siècle, demeure très actif mais pour combien de temps ?

Entre 1871 et 1900, trois écoles nouvelles sont construites : deux écoles à deux classes à Athez et à Dront, et une école de filles à cinq classes dans le bourg. Jusque-là, les locaux contigus à la mairie servaient de salles de classe, ils le restèrent pour les garçons avant de devenir la Salle des Fêtes.

p 12

L'EGLISE et ses TROIS CLOCHERS

L'église, dédiée à Saint-Germain de Paris, ancien abbé de Saint-Symphorien d'Autun (550), était le siège d'un important archiprêtré qui comprenait, entre autres, les paroisses d'Arleuf et de Cussy.

L'église remonte au 12e siècle. Ne subsistent que la base du clocher et l'abside du choeur. La nef, datant du 16e siècle, a été doublée et des bas-côtés ajoutés, au siècle dernier. Cet agrandissement s'est fait sur l'ancien cimetière qui entourait l'église.

En 1738, le clocher a la forme d'un pain de sucre, mais comme il menace de tomber, il est abattu et refait l'année suivante sous une forme hexagonale et couvert de minces plaques de bois "assiomes" ou "essaunes". Il était toujours visible en 1918, mais menaçait ruines depuis 1911. En 1919, il fut refait sous une autre forme qui lui a enlevé tout son cachet. Le clocher a été restauré en élévation et en solidité en 1933 (hauteur 31 m).

p-20

Les GISANTS d'ANOST

Au fond de l'église, on voit les tombeaux du comte Gérard de Roussillon et de Berthe sa femme, dits "Gisants d'Anost", qui datent de la première moitié du 12e siècle. Gérard et Berthe étaient les deux châtelains qui habitaient un manoir féodal dominant le moulin de Roussillon. Ils furent les fondateurs et les bienfaiteurs, non de l'église actuelle, mais d'une église plus ancienne qui se trouvait dans un champ appelé "la petite chaintre" entre la Molleraye et le hameau de Bussy.

A côté du gisant de Gérard de Roussillon se trouve le buste de sa femme Berthe, un buste mutilé car, pendant des années, Berthe eut la réputation de sauver les enfants atteints du "croup". Quand un enfant était atteint de la terrible maladie, la mère se précipitait devant la statue et, avec un couteau, grattait le front de Berthe. La poussière ainsi recueillie assurait, paraît-il, la guérison.

p-23

RESISTANCE aux INVENTAIRES des EGLISES

Au moment de la séparation de l'Eglise et de l'Etat, la résistance aux inventaires des églises pratiqués par le fisc fut parfois vive. A Anost, le 28 octobre 1908, la porte de l'église fut barricadée, mais fut tout de même enfoncée. Sa serrure, très ancienne et très remarquable, a été replacée sur la porte neuve actuelle.

p.25

Les FOIRES

De retour au pays, vers le 11 novembre, les galvachers vendaient à la foire du 1er décembre leurs bêtes amaigries aux emboucheurs du Bazois, qui les mettaient à l'engrais dans leurs prés de qualité, ainsi qu'aux emboucheurs du Nord de la France.

Le champ de foire (qui comprenait l'actuel jardin public) ne pouvait les accueillir toutes, aussi les paires de boeufs s'alignaient depuis la route de Bussy et celle de Vaumignon jusqu'au milieu du bourg d'Anost.

p. 39

La GALVACHE

Les bras étaient trop nombreux et le chômage existait déjà au siècle dernier. Aussi les habitants se louaient avec leurs boeufs, les "barrés", pour charroyer du bois dans des exploitations forestières. Ils partaient au 1er mai et revenaient vers la Saint-Martin. Anost a compté environ 200 galvachers. Au début du siècle encore, une bonne partie des habitants des hameaux de Bussy et Athez, et près de la moitié de ceux de Corcelles, étaient toujours galvachers. A Corcelles, la famille Ravier a possédé jusqu'à 60 attelages de boeufs qu'elle confiait à des charretiers qui allaient faire les charrois. Cette pratique a cessé peu après la guerre de 1914.

Un couplet entre tant d'autres de la chanson des Galvachers, écrite par Sauron :

"Adieu, notre pays chéri,
Amis, partons pour le Berri,
Adieu Corcelles,
Anost, Verrins, le Creux,
Que l'on attelle
La charrette et les boeufs".

p.40

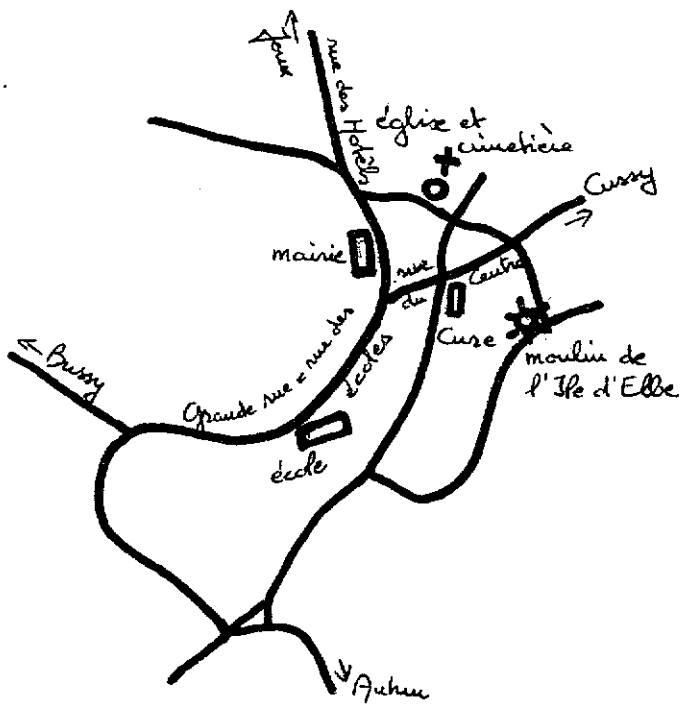

Anost

Le vent y souffle fort !



25

Vue générale de la cuvette,

+



au milieu de laquelle se déploie le bourg à mi-pente sur un ressaut (au premier plan l'Ile d'Elbe qui possédait un moulin),



ressaut très visible ici : peu de bois dans ce temps-là vers le nord-est.

EN MORVAN - ANOST (S.-et-L.) Vu de la Route de Bussy



Vue générale du bourg avec son cimetière.

EN MORVAN - ANOST (S.-et-L.) — Vue générale

24

A peu près la même vue, mais le clocher est plus vieux et, en outre, toutes les maisons de la "rue de Joux" sont visibles.



13

Au centre, le petit château qui abrita un atelier de confection de feuillage artificiel de grande qualité.

19

Pont sur la route venant de Vaumignon, appelé Pont-Sauron, du nom d'un maire d'Anost à la fin du siècle dernier. L'immeuble de l'école est très imposant.



15

Près du pont de Bussy, où un lavoir avait été aménagé entre les deux guerres, à l'entrée du bourg en venant de Bussy, existent maintenant un bassin de natation et un terrain de camping. On n'y lave plus son linge !



En Morvan 51. ANOST (S.-et-L.) — Pont de Bussy, sur le Ruisseau aux Ecrevisses

Bourg & Rues

A



Dans le bas du bourg, l'école.

10

Grande Rue

En montant, en face de l'école, ce grand mur. Un peu plus loin à droite, la poste.

10



Cette rue, à qui on a donné parfois les noms de "rue des Ecoles", de "rue de la Poste", conduit à la poste.

08

10

En face de la poste l'Hôtel de la Poste, qui connut une importante activité à l'époque du Tacot. Aujourd'hui café-restaurant.



En montant un peu plus dans cette rue, à gauche le bâtiment de la mairie et à droite un arbre qui a disparu.

11



En jetant un regard en arrière, un marchand de vins.

08



L'hôtel a dû son renom à la famille Duvernoy avant de devenir l'Hôtel Guyard. En 1834 M. Duvernoy, adjoint au maire, était charroyeur et cabaratier. Contiguë, l'auberge Duvernoy devint une boucherie-charcuterie avant d'être aujourd'hui une épicerie.

05

... à suivre...

05

Quelle impression de tranquillité et de calme ! aucune circulation !



Le "Caïffa", avec son grand "d'vante", en tournée, sillonne les rues du village, en poussant sa voiture à trois roues contenant sa réserve d'épicerie.

09

L'hôtel Duvernoy est le premier hôtel de cette "rue des Hôtels", qui s'est appelée successivement "Grande Rue", "rue de Joux" et "rue des Hôtels". Les hôtels étaient nombreux pour loger tous les voyageurs et vacanciers arrivant à Anost par le Tacot.



Rue du Centre

Après la poste, une épicerie, déjà tenue par la famille Billon ; contiguë, une boutique de "modes".

17



L'ancienne bascule publique ? à l'angle de la rue reliant l'église à la cure.

La rue du Centre conduit à Lucenay. La "patache", près du marronnier, stationne entre deux voyages.



Revenons vers la poste. A côté du marronnier, disparu, la bascule publique achetée vers 1906.

10



La rue du Centre s'était appelée aussi "rue du Champ de Foire". Derrière le marronnier se cache la cure.

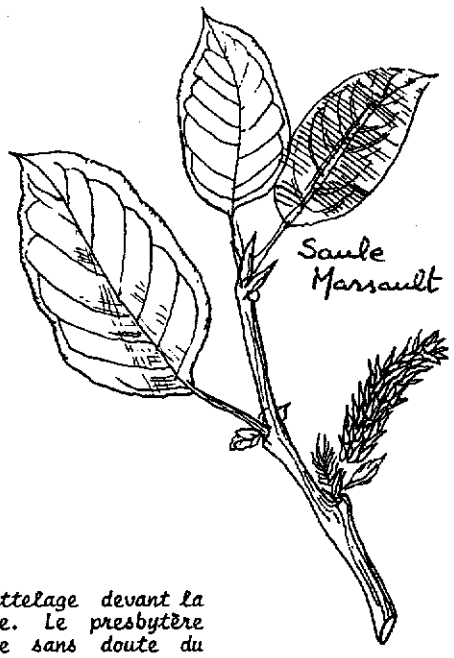

Attelage devant la cure. Le presbytère date sans doute du début du 16e siècle, c'est la plus ancienne maison du bourg, qui ne comptait en 1774 que sept maisons. Une ancienne école y était contiguë, elle fut incendiée en 1911, la maison des Soeurs servant de cure fut épargnée.



08

vers l'Eglise

25. - ANOST (S.-et-L.). — La Place et l'Hôtel Guyard pris au téléobjectif

Vue générale du quartier de l'Eglise.



Place de l'Eglise

Entre les deux rues principales, la place de l'Eglise, bordée de nombreuses boutiques, dont une quincaillerie -ferblanterie remontant au 18e siècle.



Un témoignage de l'importante population du village autrefois. Quelques commerces face à l'église.

05

Quel magnifique témoignage sur ce coin du bourg au début du siècle où les toilettes côtoient les volatiles ! Au premier plan, un caniveau, ancêtre de nos égouts.

Les hommes aussi étaient nombreux, tous sur la plateforme de l'église.



Eglise & ses trois Clochers

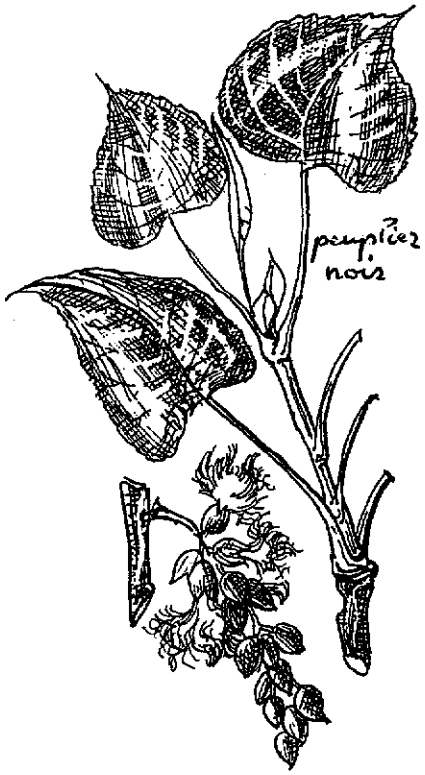

A

Clocher jusqu'en 1918.

Clocher entre 1919 et 1932 : au fond le restaurant Duvernoy.



+

Anost. — L'Eglise et son nouveau Clocher

Dernier clocher.

Une souscription avait été lancée au profit de la construction du dernier clocher.



ANOST — Le Nouveau Clocher
carte vendue au profit de sa construction



Sur cet intérieur, l'ancien autel qui a subsisté jusqu'en 1967, époque où l'autel actuel a été construit selon les nouvelles règles de la liturgie.

ANOST. - La grosse cloche : "Simone Pauline", 600 Kilogs.
(Baptisée le 6 Novembre 1932)

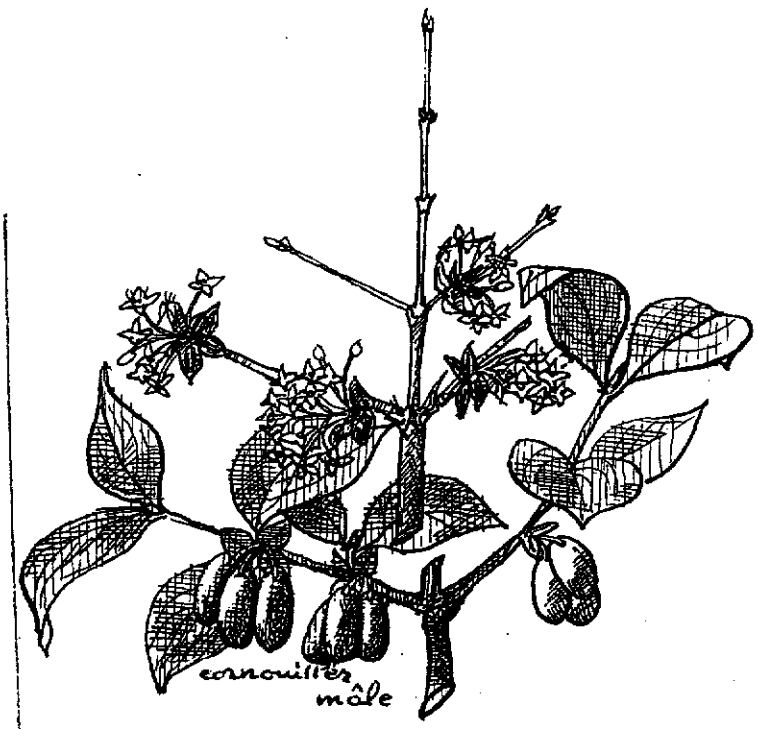

Le clocher renferme trois cloches : deux petites de 170 et 420 kg datant de 1813, et une grosse datant de 1932 contenant dans son métal une petite cloche datant de 1876.



ANOST (Saône et-Loire). — Intérieur de l'Église.

En même temps que l'agrandissement, l'église avait été pavée en pierres de Nolay.

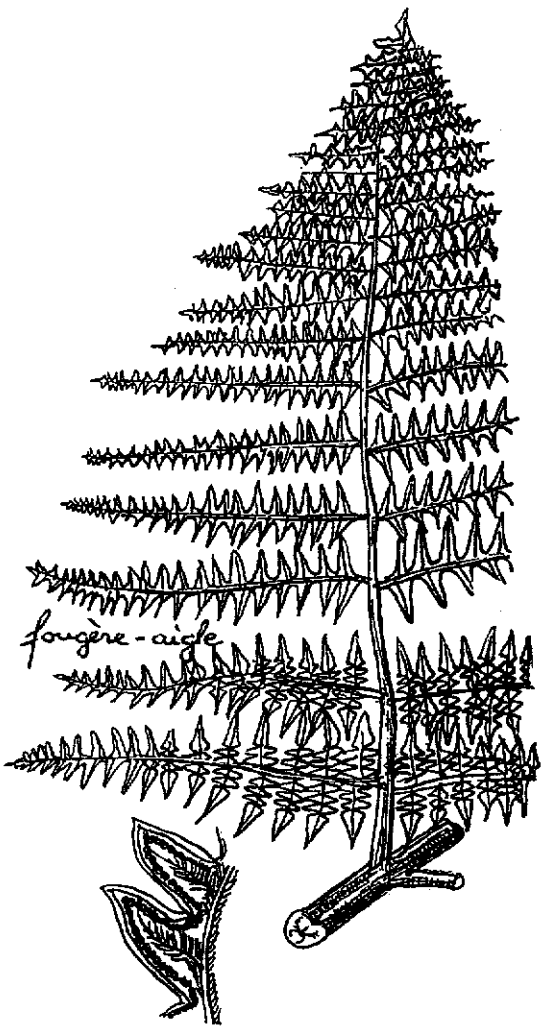

A

Les deux gisants d'Anost.

ANOST (Saône-et-Loire). — Intérieur de l'Église XVIe siècle. Girard de Roussillon et Berthe sa femme.

Monument aux Morts

En 1921 a été inauguré le monument aux morts.



Elevé à la mémoire des 175 hommes tués pendant la guerre de 1914-1918, il porte aussi 20 noms de la guerre de 1939-1945.

21

quelques Evènements

& Scènes de la Vie d'Anost...

Scènes de l'Histoire d'Anost



21

Ne quittons pas le monument aux morts de la Grande Guerre, pour l'inauguration duquel il y eut foule.



7 Anost — Monument des Combattants

Près du clocher, à l'angle de la plate-forme, une croix de fer forgé, appelée "croix des danses" : les noces ne manquaient pas d'y venir danser. Il y avait 28 croix réparties dans tous les hameaux : pour les Rogations, il fallait trois jours au curé pour les bénir toutes !

21



1. La Notification

2. A l'assaut

3. Vains efforts !

4. Après coup !

ANOST (S.-et-L.). — Inventaire de l'Église.

Bande dessinée en 1908 !

A

08



Pour résister à ? ou pour se faire photographier ?

à la Fête

La fanfare du village, devant le restaurant Duvernoy, non moins célèbre que l'hôtel, qui se trouvait en contre-bas de l'église, face à la boucherie actuelle.

13



Chacun s'exerce et veut être le meilleur ! (près de la forêt de la "Chaintre du Prêtre", en amont du pont de Bussy)

17



Fête foraine lors de la Saint-Amour.



Un manège "cri-cri".

16

Il existait deux sociétés gymniques, une laïque "U. G. M." (union gymnique morvandelle)

et une catholique "la Patriote", fondée en 1908.

33

Théâtre à la cure.

Le dimanche de la Fête-Dieu, grande procession.



05

Procession lors d'une communion solennelle.



05

Autre procession.





La rue s'emplit de monde dès l'arrivée du photographe !

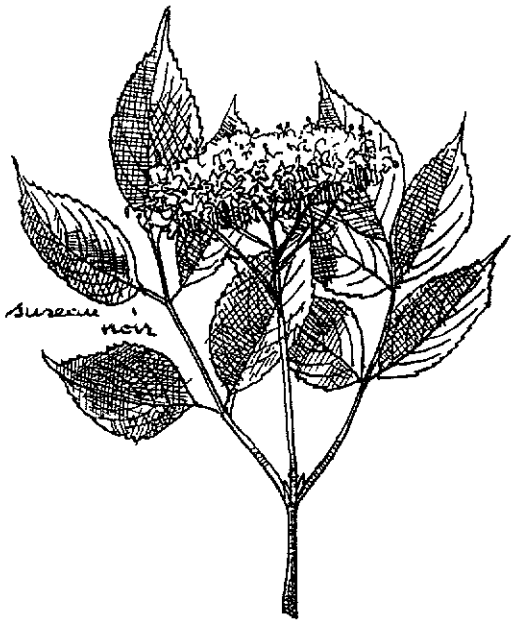

Seul moyen de transport individuel !

Costume & Noces

Costumes de la Belle Epoque à Corcelles.

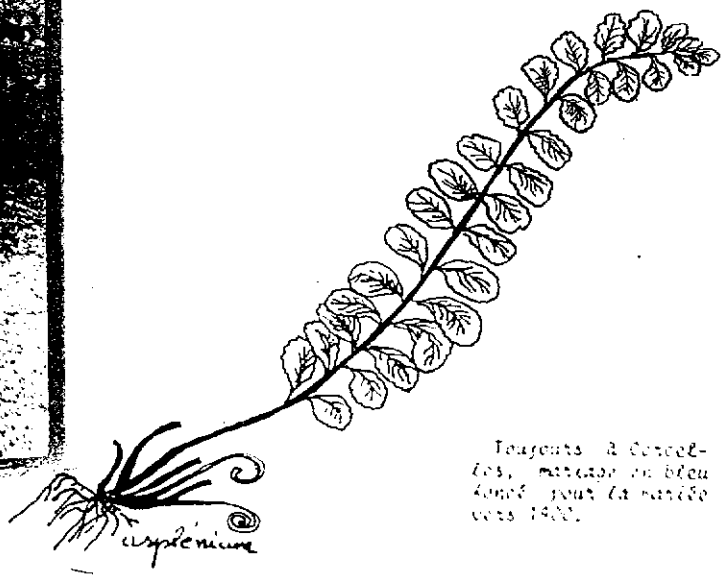

Toujours à Corcelles, mariage en bleu foncé pour la mariée vers 1900.



Un peu plus tard, la robe blanche apparaît. Toujours à Corcelles vers 1920.

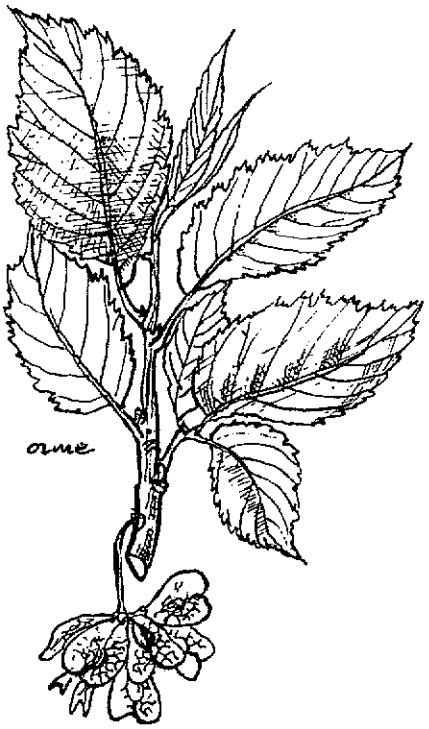

Quelques Conscrits

Conscrits, qui se reconnaîtront sans doute ?

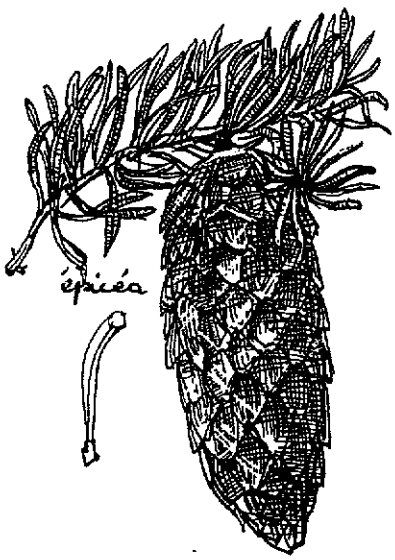

une Figure d'Anost

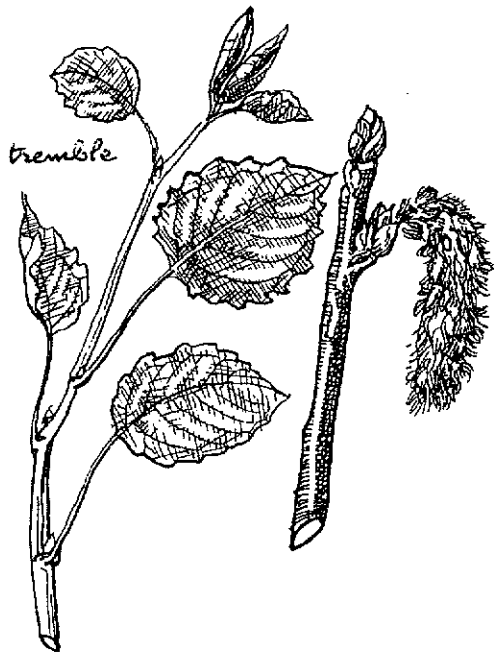



39. - EN MORVAN. - Doche, le Joueur de Vielle et son Equipage. - *EC phot.*

Ce ménétrier jouait dans les bals, les noces, dans toute la région,

62034 En Morvan — Groupe de Joueurs de Vielles

jusqu'à Autun.

Vie Agricole à ANOST...

nos Vieilles Demeures

21



Les toits de chaume, premier revêtement des maisons, ont été remplacés par des toits en ardoises, grâce au pécule rapporté par les femmes employées comme nourrices à Paris.

10



16

Fenaison

10



La famille et les voisins venaient aider pour faner et faire les meules.



Retour des champs ? à vide ? ou plutôt départ aux champs pour charger les chars ?



et les rentrer à la ferme.

03



Battage

Trois belles scènes de battage du blé. Le fonctionnement de tout ce système (machine à grand travail et locomobile) nécessitait une vingtaine de personnes, aussi tout le monde était embauché.

Le battage se faisait aussi quelquefois sur place, dans le champ, comme ici devant Anost.

Peu avant la seconde guerre, les presses font leur apparition.



Foires

A

Les hommes revêtaient la grande blouse bleue, "la biaude", et étaient coiffés du chapeau de feutre aux larges bords.

Jusqu'avant la seconde guerre mondiale la foire est restée très active.

13

Anost (S.-et-L.)
Une Foire aux cochons
Collection D. S.

La foire aux "couessots" était aussi très renommée. Elle se tenait sur la place du Marronnier, près de la bascule publique (où a été construit le cabinet médical actuel).

Galvache

A



25

28

Les Galvachers de Corcelles allaient dans le Nivernais (ici à Corbigny),

jusque dans le Berry (le transport d'un tel tronc nécessitait quatorze attelages)

et les Vosges.

+

Ici une halte aux Buteaux (commune de Fâchin).

Culture

Scène de moisson, pendant une pause (faux avec berceau encore utilisée pour le sarrasin), sur le terrain du nouveau cimetière actuel. Au fond le vieux clocher d'Anost.

Terrain

Flore

Scène champêtre à la Boulois ou la Boulaye, à l'ouest de Bussy, près de la route d'Arleuf, parmi les genêts ou "balai", plante caractéristique des landes morvandelles.

ANOST — Une promenade sous bois

La forêt couvrait au début du siècle plus de 2 000 ha sur 5 171 ha que compte la commune. La forêt domaniale d'Anost en recouvre à elle seule la moitié.

Edit. Guyard

ANOST — *Sentier sous bois et la route de Planchez*

Celle-ci, après avoir appartenu à la famille de Chastellux, passa à M. Lebaudy qui s'était proclamé "empereur du Sahara". Elle fut rachetée par l'Etat en 1930. La route de Planchez la traverse.

ANOST — Sentier allant au moulin de Velterne D.S.

Valterne, entre Anost et Sanceray, avait depuis le Moyen Age un moulin, surtout à grains, sur le Corterin.



Pierres

Roches de Velée

Les roches de Velée sont une étroite et longue arête de quartz blanc découpée en aiguilles fantastiques.



Sur la même montagne du Mont-Robert, plus au sud, sur la commune de Roussillon, à 700 m d' altitude, on croyait autrefois voir des ruines antiques, appelées "château des fées".

32

ANOST — Un Sanglier apprivoisé

Faune

Eaux Vives

Morvan, rude pays des roches, pays des forêts et pays des ruisseaux.

Un coin de pêche.

Les ruisseaux, avec leurs innombrables affluents, atteignent plus de 80 km et à peu près tous sont peuplés de truites et jadis d'écrevisses.



Le pont de Bussy.

10

Promenade dans les HAMEAUX

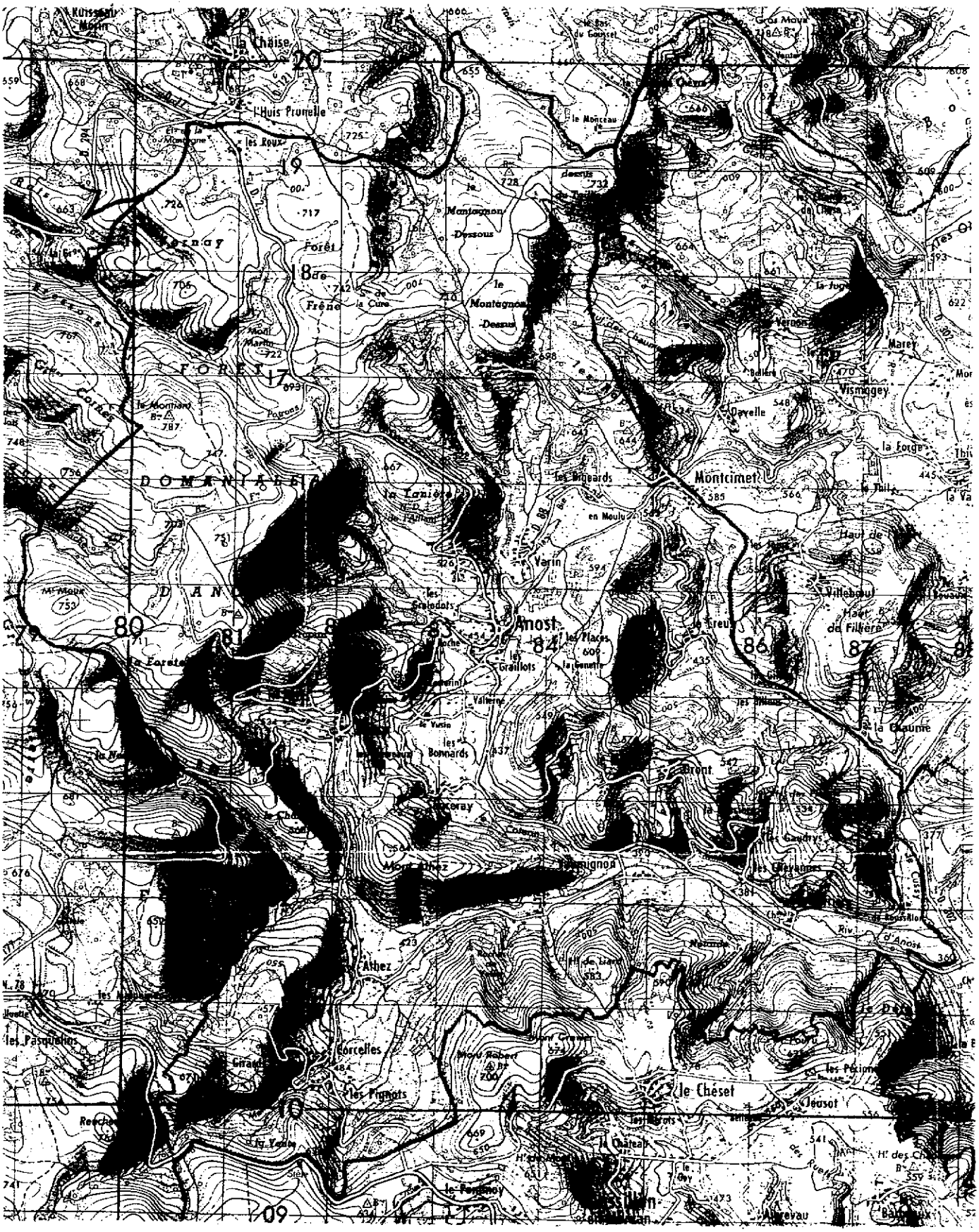

les Hameaux

La commune d'Anost est très étendue : son périmètre est d'environ 60 km. Le plus grand diamètre approche 16 km entre les hameaux les plus éloignés. Les hameaux sont nombreux : environ 50, aussi les routes et chemins avoisinent 160 km.

VAUMIGNON et sa GARE

A Vaumignon était implantée une très importante gare qui desservait Anost. Là se faisaient les croisements de trains. Il y avait quatre cafés en ce temps-là et entre autres le Café Legros d'où partait la "patache" qui reliait le bourg à sa gare lointaine à plus de deux kilomètres.

p-53

Le CHATEAU de ROUSSILLON

Le manoir féodal était construit à la pointe de l'éperon rocheux qui domine le confluent de la vallée d'Anost et de celle de Cussy. Ce très grand château était la demeure des seigneurs de Roussillon. Il fut ruiné en 1412 par les Armagnacs. Il ne reste aujourd'hui que quelques bases de murailles et le tracé des fossés.

p-54

Les MOULINS

Ils étaient nombreux sur les cours d'eau d'Anost. Tout un système de canalisations doublait le ruisseau du Chênelet venant de Joux et celui des Pêchues venant de Varin (sur lequel se trouvait le moulin de l'Ile d'Elbe, au pied d'Anost), ruisseaux qui se réunissaient près du moulin de Valterne et donnait une certaine importance à celui-ci.

Il y en avait également :

- à Corcelles, sur le ruisseau de Montmaillot qui mêlait ses eaux à celui des Fontaines Salées pour former vers Athez la Corcelière,

sur cette Corcelière :

- à Velée, près de la chapelle,
- aux Chevannes (ancienne papeterie),
- entre la Ferrière et la Petite-Verrière : le "Moulin de Roussillon".

p-54

La CHAPELLE de VELEE

Autrefois en grande vénération, la chapelle de Velée porte le nom de Sainte-Claire (une source proche redonnait, paraît-il, la vue aux aveugles qui venaient apporter leur dévotion). La pierre du seuil porte la date de 1609. Dans une petite niche, se trouve une statuette de la Sainte-Vierge, datant aussi de 1609, qui semble bien indiquer qu'elle provient d'un édifice plus ancien, sans doute de la chapelle de l'ancien château.

La reconstruction daterait du 19e siècle et aurait été effectuée avec des pierres très variées que les habitants auraient apportées en guise d'offrande. Plus récemment, le clocher a été réparé et l'intérieur a été orné en 1967 d'une remarquable fresque, oeuvre d'un moine bénédictin de la Pierre-qui-Vire, le Révérend Père Dom Angelico Surchamp.

p-55

Le TACOT

Le Morvan-Sud fut traversé par un chemin de fer à voie étroite d'intérêt local, exploité par la Compagnie des Chemins de Fer Economiques. La ligne partant d'Autun fut d'abord ouverte jusqu'à Corcelles fin août 1900 (inauguration le 1er septembre) ; elle fut donc le terminus pendant quatre ans, jusqu'au jour où la ligne fut prolongée jusqu'à Château-Chinon fin août 1904.

p-56

La CARRIERE des CORVEES

Entre 1925 et 1936, des pavés et pierres à bâtir étaient taillés sur place, dans la carrière, puis expédiés dans la région, jusqu'à Paris et la banlieue parisienne. A cet endroit, le Tacot franchissait un véritable défilé entre d'impressionnants rochers que les ingénieurs de l'époque avaient traversés plutôt que de les éviter, sans doute pour en extraire plus tard des matériaux.

p-61

L'ECOLE d'ATHEZ

Auparavant, une religieuse de Saint-Léger-sous-Beuvray venait deux fois par semaine à pied faire la classe dans une ferme des Pignots. L'école d'Athez porte la date de 1897 sur le fronton. Elle aurait été construite en partie avec des pierres transportées de Côte-d'Or par des attelages de boeufs de Corcelles. Depuis les années 1970, elle a été aménagée en relais dans le cadre du Parc du Morvan, où peuvent séjourner des groupes ou des randonneurs.

p-62

Bussy



30

Bussy est le plus gros hameau de la commune et a eu très longtemps beaucoup plus d'habitants que le bourg même d'Anost.

Vue en direction des Roys, hameau attenant à Bussy et où avait été planté un important arbre de la liberté en 1848, affirmation des convictions républicaines de cette partie sud-ouest d'Anost, mais cet orme a séché.



08

Vue de la route d'Arleuf aperçue au premier plan. C'est sur cette route, près du carrefour du centre, que se trouvait l'auberge du "Co" où s'arrêtaient les Galvachers avant de gagner le Nivernais.

Sur la route d'Anost.

08

2. BUSSY-ANOST (S.-et-L.) — Grande-Rue

Après la première guerre, l'électricité vient d'être installée. Ici le transformateur de Bussy.



Route principale qui traverse le village.



A la croisée des chemins, sur la route de Lavault-de-Frétoy, en direction du Maquis Socrate.

Une scène pittoresque : des maisons tombaient déjà en ruines !

Une autre scène : un attelage traverse le hameau.

Sancerray

ANOST — Le Hameau de Sancerey

Hameau au sud du bourg.

32

ANOST — Hameaux de Varin et Joux

3

Hameaux

+

6 ANOST — Varin et les Bigeards



Ces trois hameaux importants sont situés au nord du bourg.

12

Joux

Un coin pittoresque de Joux : le bâtiment principal avec dépendances, à droite, date du 17e siècle et existe toujours après réparation et aménagement ; à gauche un ancien four à pain.



Un autre coin pittoresque.



la Ferrière

Après Vaumignon, sur la route de la Petite-Verrière, le château de la Ferrière, qui fut maison paternelle du capitaine Repoux tué à l'ennemi en 1908.

Varin

Cette maison avait donc environ trois siècles d'existence. Qu'est-elle devenue ? Sur le seuil, une fileuse avec sa quenouille.



Lib. M. Guignard
ANOST DROUT — Vieilles gens, vieilles choses



Dront

Un nom pompeux pour cette petite bicoque! A Dront, à l'est d'Anost, avait été construite une des trois écoles de la commune, qui est occupée aujourd'hui par l'Association des Chantiers de Jeunes "Concordia". Dans ce hameau habitait un sorcier-guérisseur.

Vaumignon & sa Gare



34

Le café Legros à gauche (vue en direction d'Anost).

A



Le train arrive en gare.

26

Toujours en direction d' Anost : le train s'en va vers Corcelles en musardant dans les prés. Le Tacot était poète et connaissait les chemins de traverse !

Moulin de Roussillon

A

En aval de la Ferrière, le moulin, au pied de la montagne qui porta le château de Roussillon.



13

Velée



La vallée de Velée, ou Corcelière, resserrée entre le Mont-Athez et le Mont-Robert, s'élargit vers le hameau. Au centre, le clocheton de la petite chapelle.



A droite un travail pour ferrer les bêtes. Une source jaillit devant la chapelle, ce qui expliquerait l'humidité constante qui règne dans celle-ci et la dégrade. La chapelle de Velée remonterait à l'époque romane.

08

97. - EN MORVAN.
Vieille Église couverte en chaume

07

C' est la chaumière accolée à la chapelle qui est couverte en chaume. Près de là, tournait un moulin sur la Corcelière. Le cheval tire une charrette de sacs de céréales.

A

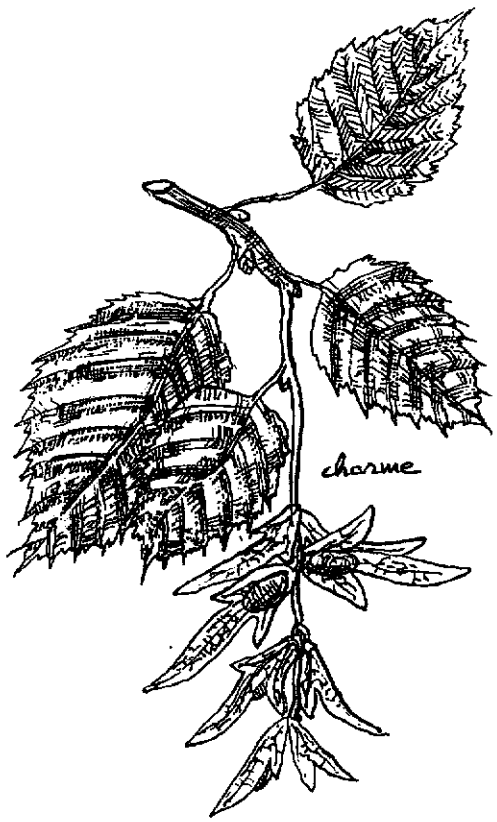

Corcelles



En Morvan. CORCELLES près ANOST (S.-et-L.)

Tabacs Anost

Une vue de Corcelles : ici on distingue aussi les Pignots à gauche.



Vue prise des Pignots dont une maison est visible au premier plan.

23 - CORCELLES (S.-et-L.). — Vue générale



Edit. P. G.

3. CORCELLES — La gare

Les trains se croisaient en cette gare et la locomotive était obligée de refaire le plein en eau, d'où le château d'eau.

ENVIRONS D'AUTUN. — Gare d'Athez-Corcelles.



Le Tacot est prêt à partir pour Autun.



Le Morvan pittoresque . COURCELLES (S.-et-L.) — La Gare et l'Hôtel

27

Au temps du Tacot, pour les quatre hameaux de Corcelles, d'Athez, des Pignots et des Girards, étaient recensés un boulanger, trois aubergistes, dont l'hôtel de la Gare (ici à gauche), deux épiciers, plus un maréchal-ferrant, un sabotier et deux charrons.

Edit. P. G.

5. CORCELLES — Vue sur l'Hôtel de la Gare

Edit. P. G.

8. CORCELLES — Le centre

Un peu plus haut que la gare, le centre du hameau : ici une cour derrière le café "Bébert" (à droite). A cette époque, le commerçant tenait en même temps une épicerie, un tabac, un taxi et était bouilleur de crus.

En montant devantage, vers les Rabeurlins, une auberge-débit de tabac ; la première maison de droite au toit de chaume n'existe plus.

ATHEZ-CORCELLES — Un Coin du Pays

Librairie D. Nourry, M. Guignard, succr, Autun

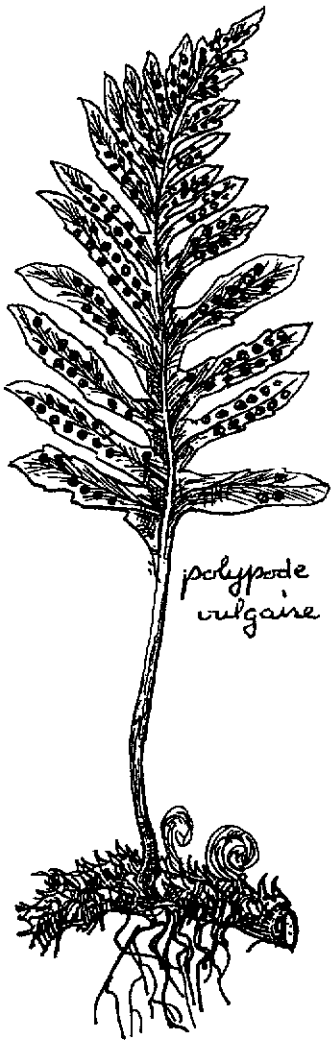

polypode vulgaire

En montant encore, cette petite masure occupée par le "Macache" :

- "Te veux t' faire photographiée, Macache ?
- Oh, ma fouai non!
- Laiche tê prenre, on vai t' bayer y paquet d'tabac.
- A quêment celai y veux ben !"

Le Morvan pittoresque

Un Vieux courageux devant sa Chaumière



Une scène de battage dans une cour de ferme, derrière la maison au toit de chaume.

Un pâturage près de Corcelles.

24. - CORCELLES (S.-et-L.). — A la Crovée dans les genêts en fleurs « Mignonne », « Papillonne » et leur gentille gardienne

Environs de Corcelles

les Girards

En direction des Pasquelins, au-dessus de Corcelles, le petit hameau des Girards. Cette maison s'appelait le "château des Colle", du nom d'une famille vivant au début du siècle, avec dépendances de l'autre côté du chemin.

les Pignots



26. - ANOST-CORCELLES. — Sous-bois à la Chaume des Pignots

Les Pignots, petit hameau proche de Corcelles. Ce sous-bois est pris près du moulin de Corcelles.

Athez



ANOST (ATHEZ) — Vieilles Gens et Vieilles Choses

Une chaumière à Athez.



1. - Corcelles. — Vue panoramique

Vue générale de ce hameau d'Athez (ce n'est pas Corcelles) au premier plan, avec au loin Bussy.

Carrière des Corvées

7. CORCELLES — Chantier de pavés, à la carrière

Pas très loin de la gare, était exploitée une carrière.

A

6. CORCELLES — La carrière

Ecole d'Athez

A Athez, une des trois écoles d'Anost.

08

A

Les enfants de l'école posent pour la photographie. Certains s'y reconnaîtront !

ARLEUF

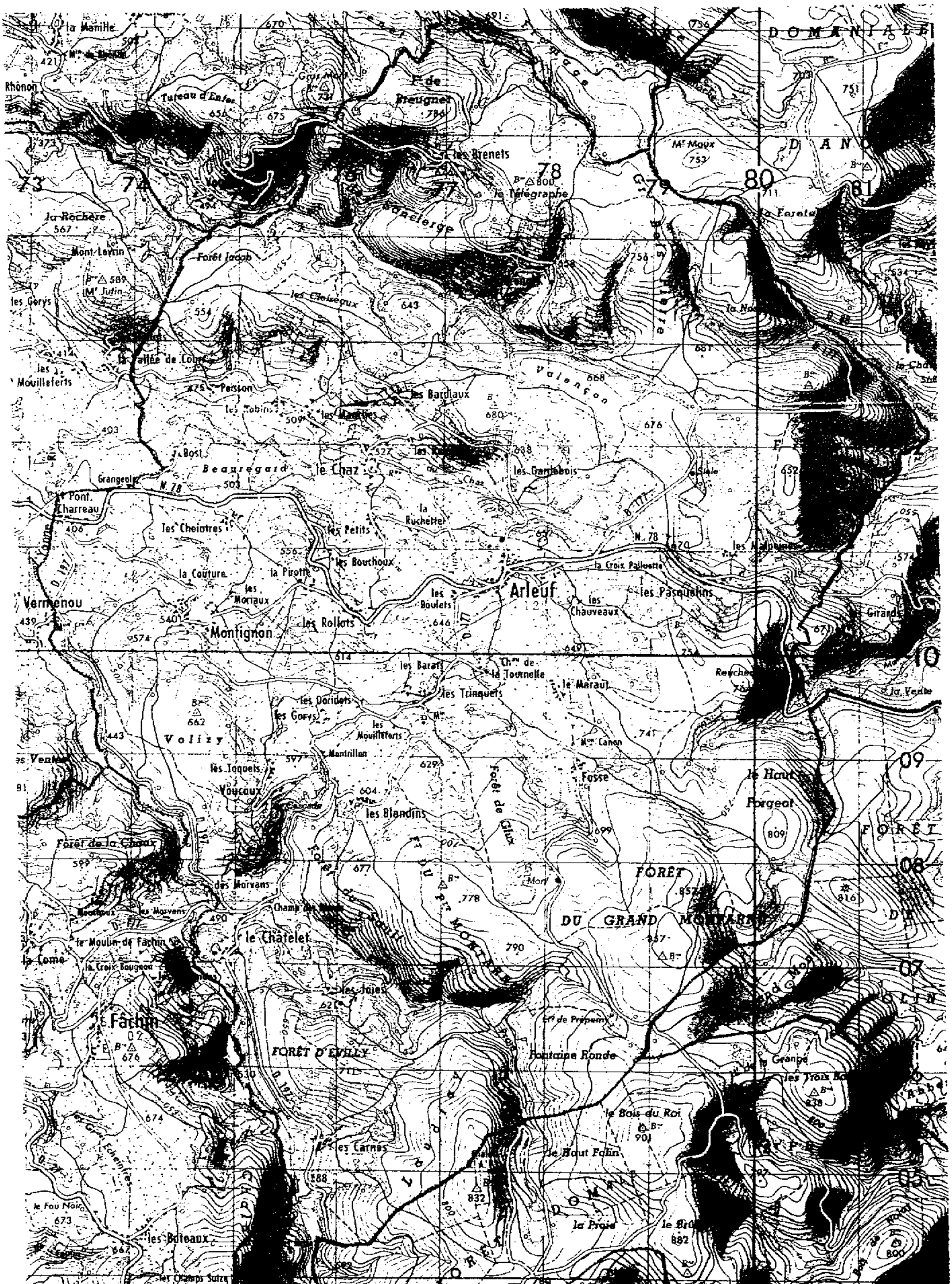

Arleuf
le Chaz
Montignon
Vermenou
Fâchin
le Châtelet
les Brenets
le Télégraphe
Forêt Jacob
les Bardiaux
les Gardebois
les Pasquelins
les Chauveaux
les Rollots
les Boulets
les Bouthoux
les Petits
la Pirotte
la Couture
les Cheintres
Pont Charreau
Grangeots
Beauregard
Valençon
les Blandins
Voucaux
les Toquets
Volizy
les Gorys
les Doridets
les Trinquets
les Barats
le Maraut
Fosse
le Haut Forgeat
FORÊT DU GRAND MONTARNU
FORÊT D'EVILLY
Fontaine Ronde
le Bois du Roi
le Haut Folin
la Proie
les Carnés
les Buteaux
les Morvans
le Moulin de Fâchin
la Croix Bougeon
Forêt de la Chaux
la Rochère
Mont Levrin
les Mouilleferts
Rhônon
la Manille
Tureau d'Enfer
Mt Moux
les Joies
la Croix Palluotte

Son nom viendrait de "Aridus Locus" (lieu aride), mais la cité doit avoir une origine très ancienne si l'on tient compte des vestiges gallo-romains découverts récemment dans les environs.

Le bourg d'Arleuf est situé à l'altitude de 620 m. Le territoire est l'un des plus considérables du Morvan, situé sur la rive droite de l'Yonne, à l'est de Château-Chinon. Une voie romaine, passant par les Pasquelins, le traversait de l' est à l'ouest.

Le CHATEAU de la TOURNELLE

Près de l'emplacement d'une ancienne forteresse féodale imposante, rasée en 1474 par Louis XI, le château de la Tournelle a été reconstruit : grand corps de logis flanqué de deux pavillons, le manoir ne présentait plus la même magnificence. Y ont habité longtemps tous les membres de la famille. Le dernier château, du 18e siècle, abritait encore récemment un atelier de confection de lingerie.

p-67

L'EGLISE

L'église paroissiale, située en tête d'une prairie, en face de la mairie actuelle, était l'une des plus misérables du Morvan (Baudiau 1865). Le choeur, seul voûté, avait été rebâti au 16e siècle par un seigneur de la Tournelle. La nef, surmontée d'un clocher en bois, renfermait le mausolée de Simon-Pierre Sautereau et celui de sa femme. Le tout fut abattu à la fin du siècle dernier et une église nouvelle fut construite à l'emplacement actuel.

p-69

La CASCADE de VOUCOUX

Au pied du hameau de Voucoux, juste en dessous de la route qui relie Arleuf au Châtelet, à un bon kilomètre avant ce hameau, on pouvait admirer une charmante cascade. Aujourd'hui, les eaux sont déviées pour alimenter une toute petite usine électrique, et ce n'est que par forte période pluvieuse que l'on peut revoir le même paysage.

p-70

Arleuf

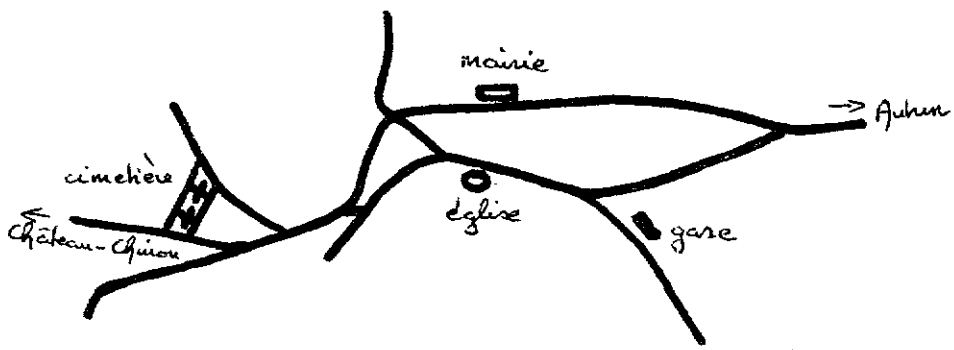



Vue prise vers le nord ; au premier plan au centre la gare du Tacot.

le Bourg

05

Le bourg d'Arleuf s'échelonne le long de la route d'Autun à Château - Chinon. Une rue parallèle conduit à l'église.

Une automobile qui ne semble pas troubler la vie villageoise.

Cette circulation ne gênait pas la foire aux "coessots" !

05



Ce café-restaurant s'appelle aujourd'hui le "Café de la Poste".

La mairie ; en face une rangée de platanes abattus peu après la dernière guerre. A droite, le monument aux morts qui porte 145 noms de la guerre de 1914-1918.



32

Maison commune plus visible, en direction des Pasquelins.

26

La poste a été très longtemps à cet endroit, avant d'être implantée, dans les années 70, sous le Monument aux Morts le long de la même route.

19

En face la route qui se dirige vers la Tournelle, et à droite celle qui dessert entre autres hameaux celui du Chatz et qui conduit au Moulin d'Yonne et à Château-Chinon.

2 ARLEUF-du-MORVAN
Vue Générale



Vue d'une partie du bourg prise côté sud-est ; le clocher est tourné vers l'ouest.

34

Eglise

ARLEUF – Monument aux Morts

35



Le Monument se trouve entre la mairie et la poste actuelle, juste au - dessus de celle-ci et du même côté de la route. Derrière, l'église de la fin du siècle dernier vue côté nord-est.

10

Après l'école ! La mairie-écoles en haut de la rue. D' autres écoles existaient au Chatz, à Montignon, au Châtelet, aux Brenots.



Un ancien lavoir devant l' église dédiée à Saint-Pierre. Le toit au centre est celui de la cure.

N

Installations foraines lors d'une foire à Arleuf. Sur la place, à droite le chêne, arbre de la liberté, et à gauche avec trois " chiens assis " la cure.

deux Gares



09



Le territoire d'Arleuf était traversé par le Tacot, chemin de fer à voie étroite d'intérêt local, qui reliait Autun à Château-Chinon. Deux gares desservaient son territoire : celle d'Arleuf, près du bourg (sa fromagerie, ainsi que celle des Pasquelins, étaient renommées dans les environs),

et celle de Fâchin-Châtelet (Fâchin, commune limitrophe à Arleuf). Pas très loin de la gare, la carrière des Blandins a été exploitée juste après la première guerre : des prisonniers allemands y travaillaient.

Coins pittoresques



Une ancienne chaumière.



ARLEUF - L'Etang du Chatelet

32

Belle vue de l'étang du Châtelet.

ARLEUP — Barrage du Moulin du Chatelet

25

Deux petits barrages. Sur la seconde vue, à gauche la gare du Tacot.



ARLEUF — Barrage de l'Etang du Chatelet

+

ARLEUF (Nièvre) — Château de la Tournelle



Le château de la Tournelle est flanqué à un angle d'une seule tour carrée, à un autre angle d'une même tour carrée et d'une plus petite, et au troisième d'une tour ronde.

28

ARLEUF — Château de la Tournelle

Un petit étang permettait au château de se miroiter dans son eau.

ARLEUF — Vue sur les carrières des Blandins



Le Tacot, aux rails visibles ici, évacuaient les pierres extraites de ces carrières dont l'exploitation a précédé celle de la carrière des Corvées sur Anost, entre 1910 et 1925.

25

11

N

Ici une scène champêtre, avec au loin le château de la Tournelle.



Le dernier château.

+



Proche de cette roche, un petit hameau, Pouilly, au sud du bourg, complètement détruit aujourd'hui.

+

07

Deux vues de la cascade de Voucoux.

N

12

travail du bois

Des scieries se trouvaient sur place en forêt. A côté de l'imposante scie pour scier les grumes en long, un passe-partout scie tenue par deux scieurs.

Il y avait beaucoup de saboteries en Morvan : chaque village possédait son sabotier. On ne connaissait qu'à peine les bottines et les chaussures.

le Châtelet



Restaurant Duteil.

En amont de la cascade de Voucoux, Simon - Pierre Sautereau fit construire en 1743 un étang, l'Étang d'Yonne, pour rendre celle-ci flottable. Cet étang est de dimension moindre aujourd'hui.

07



Du tourisme ? La gare du Tacot à gauche, l'école au centre, le restaurant en bordure de l'étang, le hameau au-dessus.

Cet étang était le point de départ des flottages.

Belle cascade de l'étang.

06



8. ARLEUF — L'Yonne
au Moulin des Morvan

Près du moulin des Morvans.

+

Et la cascade.

20. Environs de CHATEAU-CHINON
Le Châtelet. Cascade du Moulin des Morvans, sur l'Yonne

le Flottage

Les charretiers transportaient les bûches, débitées en moulée de 1,14 m de long, à l'aide de leurs boeufs, sur l'étang d'Yonne.



Les bûches étaient empilées en attendant le lâcher.

Au moment du jet dans la rivière, les bois étaient repris sur des chars. Au centre, l'ancienne école.

Le jet se faisait avant l'hiver.

Grâce à la formidable chasse d'eau obtenue en levant l'écluse, sous l'étang d'Yonne, le flot pouvait démarrer.

Le bois flottait ainsi dans l'Yonne jusqu'à Clamecy où il était mis en trains pour Paris.

31



A 5-6 km en aval du Châtelet, à Pont-Charreau, les mêmes opérations se produisaient.

Avec le flottage, la moitié du village vivait du bois, de l'abattage au charroi, du travail sur les rûs et les étangs, à l'aménagement des ports.

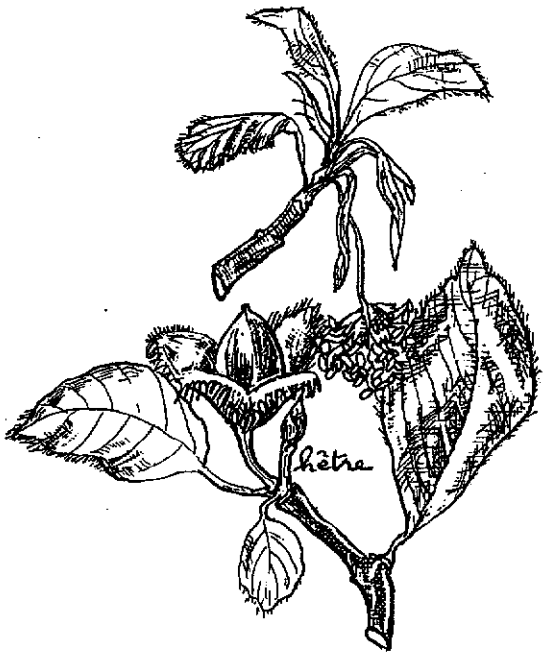



Toute activité disparut après la guerre de 1914-1918 quand Paris se chauffa au charbon.

CUSSY
-en-
MORVAN

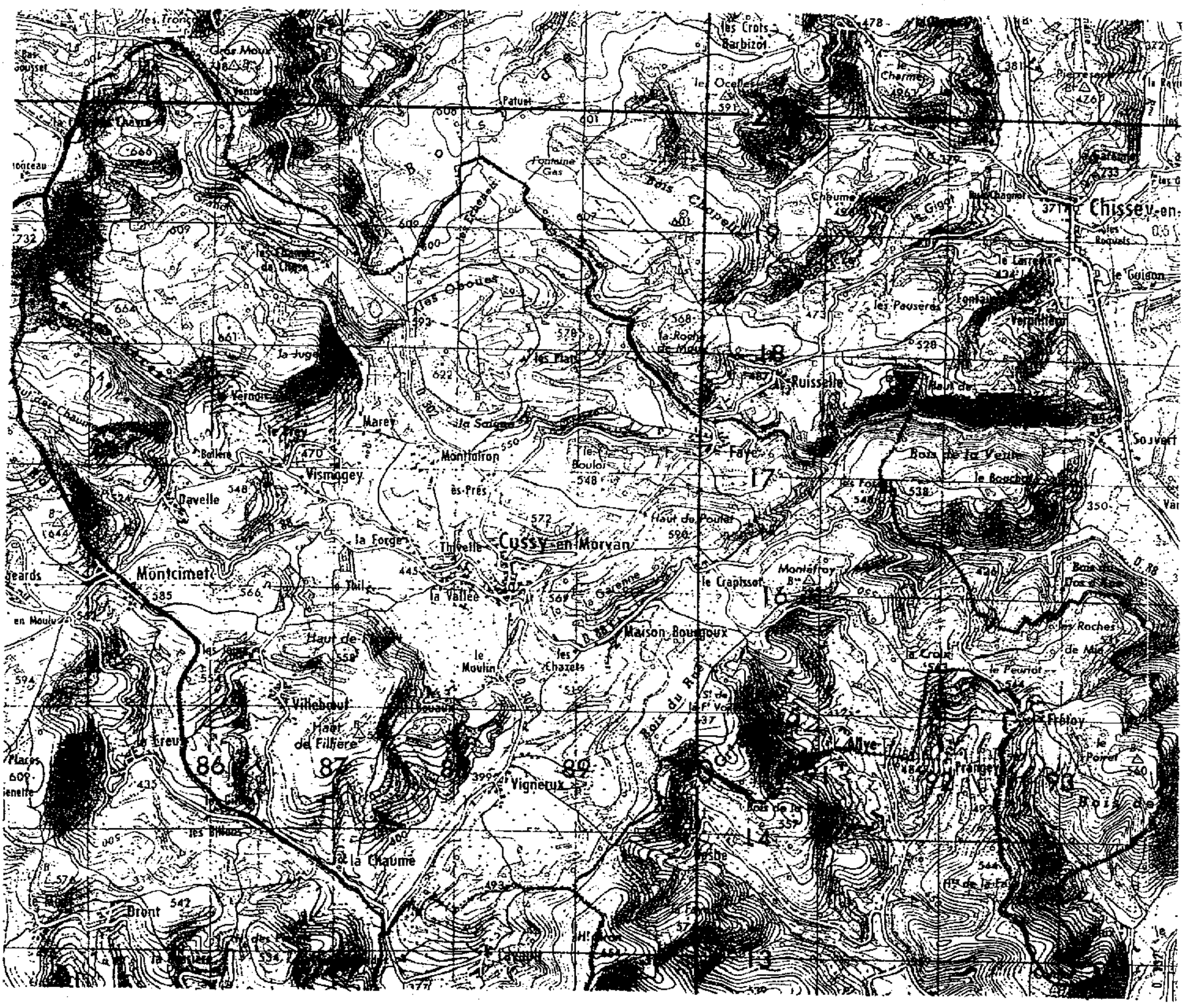

13

Jadis Cuciacum et Cuceium, Cussy possédait, au 13e siècle, une maison forte de grande importance où les sires de Roussillon faisaient souvent leur résidence.

La CHAPELLE DE MONTCIMET

Le hameau de Montcimet présente la particularité d'être partagé entre les communes d'Anost et de Cussy. Sur celle de Cussy se cache la chapelle dédiée à la Sainte-Vierge, après l'avoir été à Saint-Sébastien. Cette chapelle remonte au 17e siècle : recouverte de tuiles plates, elle est minuscule et si ce n'était son clocheton d'ardoises coiffé d'un fort "poulã", on la prendrait pour une petite maison. À côté, il y a toujours deux ormes de la liberté.

p-91

L'EGLISE

Après avoir été placée sous le vocable de Saint-Pierre, elle fut dédiée à Saint-Léger. Le choeur reconstruit et les deux chapelles latérales datent du 16e siècle. La nef a été flanquée de deux bas-côtés en 1851.

p-89

Cussy

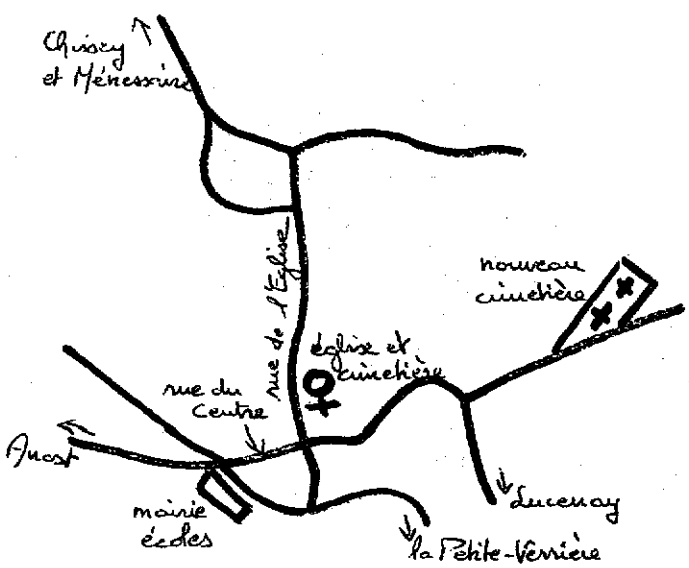

approche et vues générales



Le bourg de Cussy est dominé par la montagne de la Garenne à l'est et celle de Coutereau au nord.

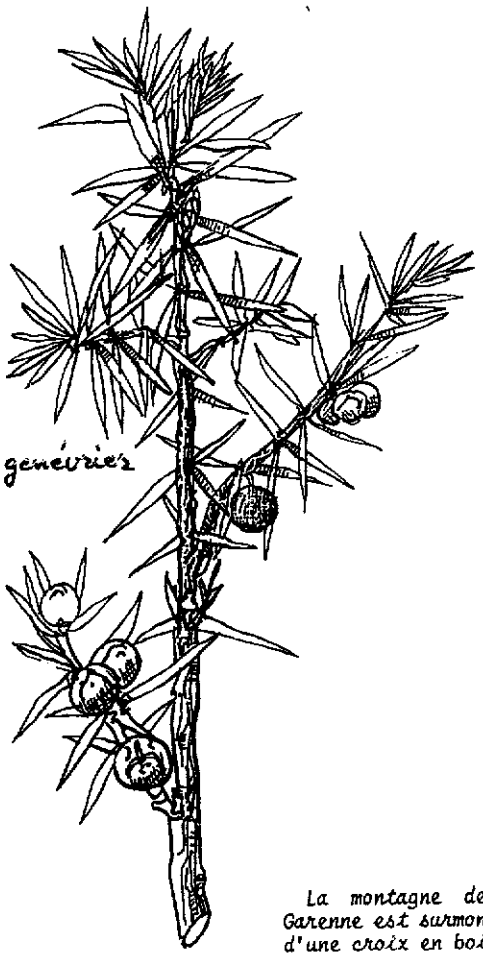

La montagne de la Garenne est surmontée d'une croix en bois.



Cussy-en-Morvan. — Vu de la Croix de la Garenne

8 CUSSY-EN-MORVAN — Vue générale

Vue complète de Cussy, depuis la montagne de la Garenne, bourg bâti au flanc de la colline à 485 m d'altitude.

11

CUSSY-en-MORVAN — Vue de la Route de Lucenay



Cussy est situé à la rencontre des routes d'Autun, de Gien et Ménessaire, de Lucenay, d'Anost.

CUSSY-en-MORVAN — Vue générale



Vue du haut du bourg avec l'église flanquée de son ancien cimetière.

CUSSY-en-MORVAN ... Générale

Renaud édit Cussy en Morvan

Le bas du bourg.

06

Champeaux, édit.

30. - Cussy-en-Morvan (S.-et-L.) vu du Chemin du Colombier

Le quartier de l'église vu du chemin du Colombier descendant de la Garenne.

+

M. Guignard, lib. Autun

CUSSY-EN-MORVAN — Vue Panoramique

Vue de Cussy, côté sud-ouest : le bâtiment de la mairie et des écoles de dos, à droite.

07



En venant d'Anost, avant de rentrer dans le bourg, le château.

10



Un peu plus loin, l'hôtel Frazey en face de la boulangerie.

+



07

Le Rembuché. - CUSSY en MORVAN

Façade du "Rembuché", château de Cussy (le côté nord, donnant sur une cour, est visible page précédente).



Sortie du bourg sur la route d'Anost, avec la boulangerie à gauche et l'entrée de l' hôtel Frazey à droite.

EN MORVAN — l'Heure de la Manille

Lib.-Imp. [illegible]nard, Autu

Partie de cartes dans un café du bourg.



Sortie du bourg par la route d'Autun : à gauche ce petit coin,



et à droite cet ensemble de bâtiments composant la ferme Sauvageot, le long du chemin qui conduit directement au Moulin.

Coin pittoresque.

Vieux Chaume. - CUSSY-en-MORVAN

place de la mairie



CUSSY-en-M. - Ecole de Filles et Arbre de la Liberté
Edit. Nourry & Guignard, Autun

06

A l'angle droit de la place, bâtiment "école des filles" (ici à gauche) avec l'arbre de la liberté un peuplier.

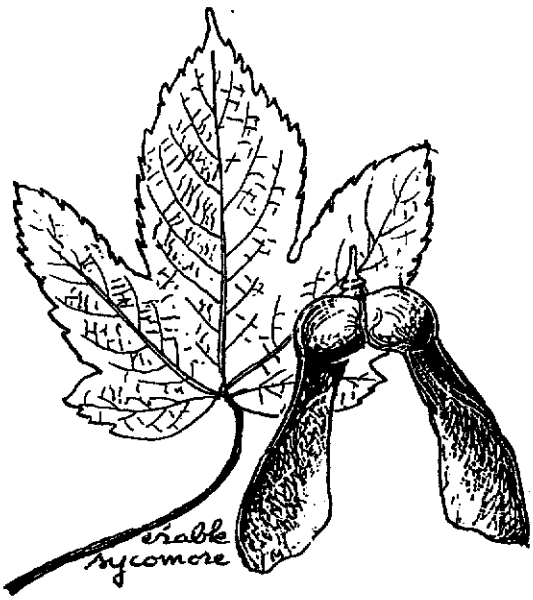

Ecole et arbre vus différemment.

CUSSY-en-MORVAN — Entrée de l'Ecole des filles et l'arbre de la Liberte

07

Renaud édit Cussy-en Morvan



A droite, sur la place, le long bâtiment de l'"hôtel de ville" et des écoles de garçons.

07



Derrière l'arbre de la liberté, l'école des filles ; à gauche l'école des garçons, aujourd'hui bureau de poste.

08



Les écoliers posent devant le photographe, témoignage de la forte population enfantine de jadis.

CUSSY. – La sortie de l'École. – *G. I.*

CUSSY-EN-MORVAN — Mairie et Écoles



Place cette fois-ci peuplée d'adultes.

CUSSY-en-MORVAN — Le Monument aux Morts



Devant l'arbre de la liberté, le monument aux morts, avec à droite le "café de la poste".

24

CUSSY-en-MORVAN — Le Monument aux Morts



Le monument porte le nom de 110 tués pendant la première guerre, auxquels se sont ajoutés 12 autres noms de la seconde guerre.

Les rues du bourg



La "rue du Centre" traverse le bas du bourg, en direction de l'église. À gauche un magasin de modes.

12

En promenade, dans une petite charrette à âne.

10



Au carrefour du centre, rue se dirigeant vers la Garenne.

06

Même carrefour, avec à droite retour sur la rue du Centre et ses commerces.

Carrefour, en redescendant par une rue (aujourd'hui en voie unique) vers la mairie, l' ancienne poste.

2 CUSSY-EN-MORVAN — La Poste

15

7 CUSSY-EN-MORVAN — Rue de l'Église



Rue de l'Église, en venant de Gien-sur-Cure et en se dirigeant vers le bas de la rue.

quartier de l'église



La place de l'église sous celle-ci.

L'ancien cimetière, près de l'église.

07



10

Une sortie de messe.

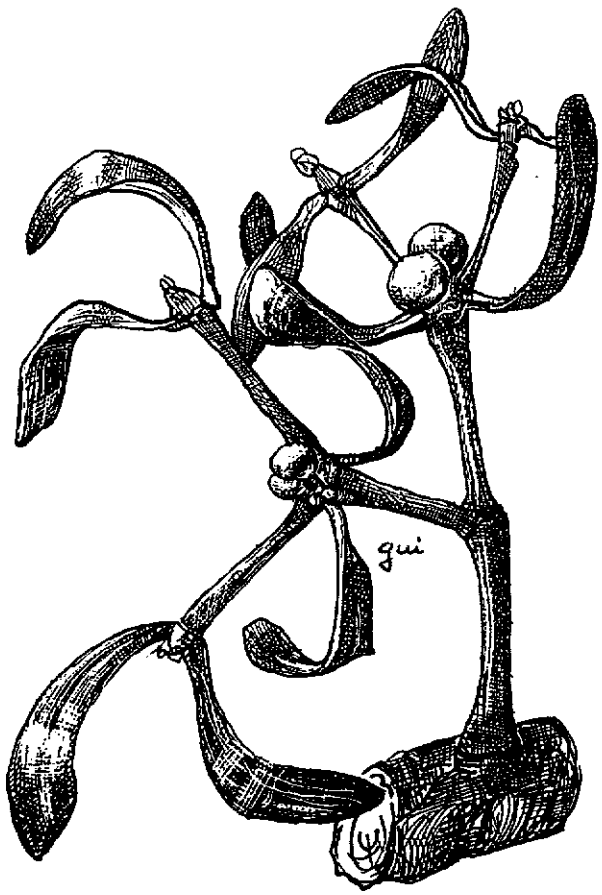

C

L'église prise du nord-ouest.

+

Le nouveau cimetière construit sur le chemin du Colombier.



Edit. J. M.

7 - **Cussy-en-Morvan** — L'Eglise et l'entrée du nouveau Cimetière

35

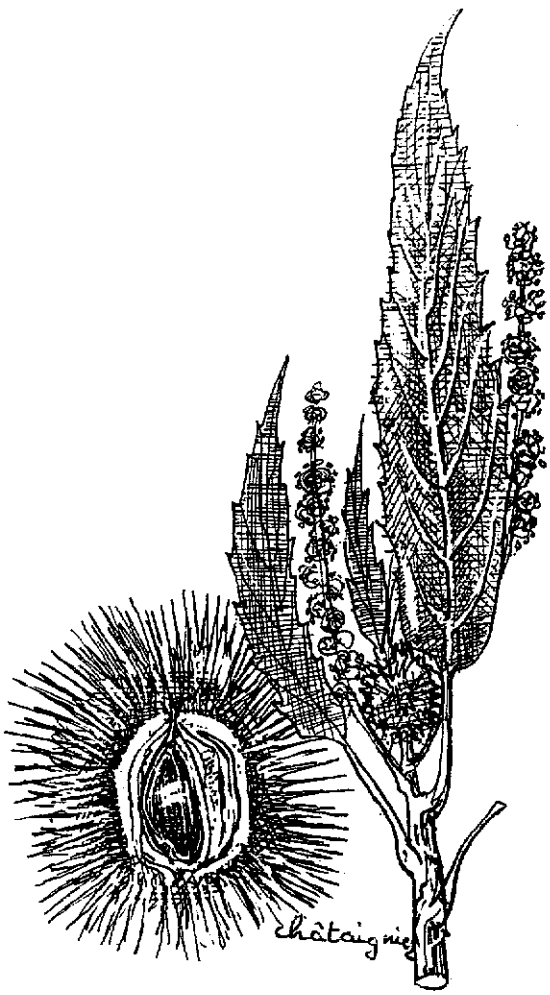

Le pont de Champ Long sur la route d'Anost.

les environs

Cussy-en-Morvan — Le Pont de Champlong

Cussy-en-Morvan — Château de Thivelle

A l'ouest du bourg, le hameau de Thivelle avec son château.

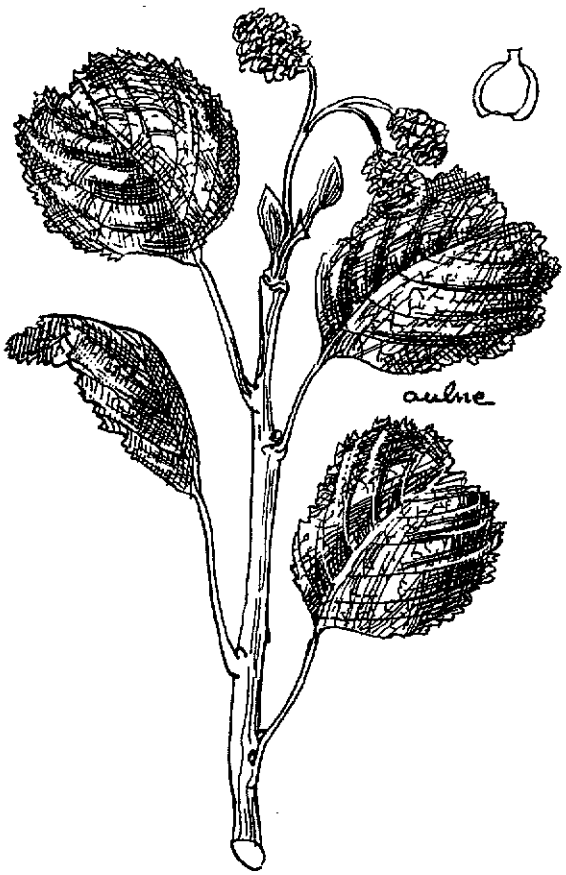

C



Chapelle de Montcimet.

21. - **Cussy-en-Morvan** (S.-et-L.). — Ruisseau à écrevisses

Partie de pêche.

Le hameau de Davelle à l'ouest en direction d'Anost.



***CUSSY-en-MORVAN** — Hameau de Davelle*

CUSSY-en-MORVAN - Route d'Anost - Monts du Morvan

Non pas sur la route d'Anost, mais sur celle d'Autun, le petit hameau de Vigneux.

le Moulin

Le moulin de Cussy, entre le bourg et Vigneux.

Champeaux, édit.

25. - **Cussy-en-Morvan** (S.-et-L.). — Cussy, le Moulin et la Route d'Autun



Edit. J. M.

1 - **Cussy-en-Morvan**. — Le Moulin - Vue sur Cussy et Route d'Autun

Vue plus proche.



Le moulin proprement dit,

781-4 - CUSSY-en-MORVAN (S.-et L.). — Bords de la Celle, le Moulin

Rehaussé dans ses deux parties, après la première guerre.

Cussy-en-Morvan – Vieux Moulin

Scène champêtre au moulin.



9

Deux autres vues du coin du Moulin. Il est intéressant de noter toutes les modifications intervenues dans l'élévation des murs et la toiture des quelques bâtiments composant ce petit ensemble (voir page précédente).



21

autres coins



Vismogey est un petit hameau situé au nord-ouest du bourg, en direction de Montcimet.

25

7.

Les Bouaux, autre petit hameau au sud, près du Moulin, au pied du Haut des Bouaux.

24. - Cussy-en-Morvan (S.-et L.). — Le Bouau et Vue sur Cussy

735-8. - CUSSY-en-MORVAN (S -et L.) - Pont sur la Selle

Pont sur la Selle. ou rivière de Cussy, ou Grand Vernay ?

Pont de la Chaume, sur la rivière de Cussy, sous le moulin à écorce (voir page 148 ter).

une chaumière



14

Dans cette vue du vieux bourg, au centre un toit de chaume.

En premier plan ici

travaux agricoles

Labourage près du bourg.

20



Dans une cour de ferme, prêts pour partir aux champs.

Pendant les foins.



La foire aux "couessots" se tenait sur la route d'Anost, avant d'arriver à la place de la mairie.

07

la PETITE-VERRIERE

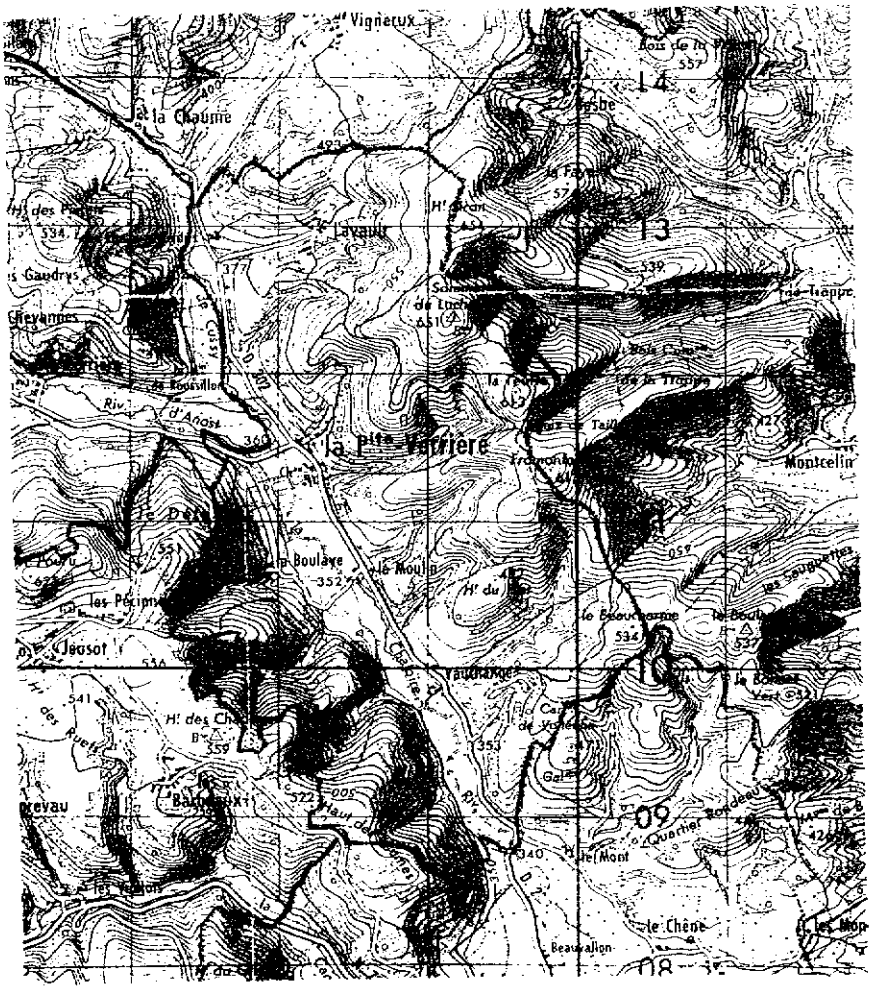

Le nom de la Petite-Verrière viendrait de Virdumare, célèbre chef éduen, compagnon et rival de Vercingétorix, qui y serait né. Autrefois, le bourg s'appelait, à cause du château de Roussillon construit non loin de là, Verrières-sous-Roussillon.

La PAROISSE de la PETITE-VERRIERE

La Petite-Verrière était autrefois, au point de vue religieux, dépendance de la paroisse de la Selle-en-Morvan, et la chapelle considérée comme chapelle de secours de la Selle. Ce n'est que vers 1858 qu'a pu être obtenue l'érection en paroisse et qu'un curé a pu y résider. Avant la construction de la route d'Autun à Lormes, en 1843, il n'y avait pas de pont sur la rivière et même pas de planches, aussi les paroissiens des hameaux du Mont et du Chêne (commune de la Selle), venaient à l'église à pied jusqu'à la Petite-Verrière (on ne regardait pas à marcher !).

Dédiée à la Sainte-Vierge, la chapelle a été construite par les moines de Saint-Martin d'Autun au 12e siècle, réparée en 1862 et restaurée en 1911. Contre elle, côté sud, a été accolée une jolie chapelle de la Renaissance.

p- 102

La Petite-Verrière

Le PRESBYTERE

A Vauvegey, proche du bourg, se trouve le presbytère, construit en 1854 par la famille de Champeaux de la Boulaye, qui en fit donation, avec le jardin qui l'entoure, à la Fabrique (ensemble des biens et revenus d'une église) de la Petite-Verrière. La loi de séparation de 1906 supprima les Fabriques et leurs biens déclarés vacants furent mis sous séquestre. Malgré cette loi, cure et jardin restèrent à la disposition du curé de la paroisse.

p- 104

Le CHATEAU de la BOULAYE

Le manoir seigneurial remplaça une antique maison-forte, appelée la Challoire. Entre ce castel et l'église, il y avait autrefois une grande place où la jeunesse se livrait les jours de fête à la danse et "autres joyeux ébats".

p- 105

La CARRIERE de VOLTENNES

p- 111

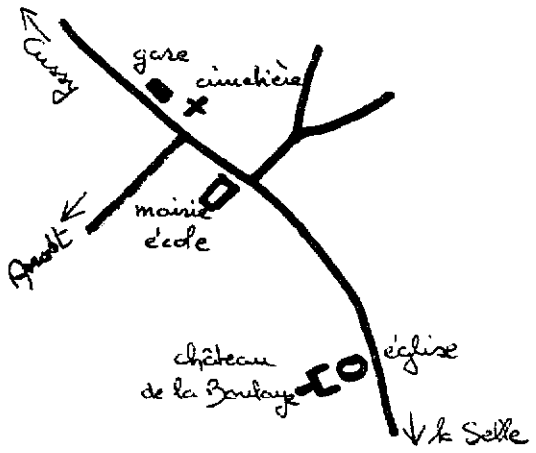



A 360 m d'altitude, c'est la plus petite commune de ce coin du Haut-Morvan. Se détachent du bourg la petite église et le château. Au premier plan, la Chaloire.

Vues générales

La Petite-Verrière aperçue du dessus de la Boulaye, dont une ferme au premier plan, petit hameau au pied du Deffend, au sud du bourg.

Vue prise du chemin qui va de la Boulaye au Moulin, petit hameau également au sud, sur la route de Lormes à Autun établie en 1843.

Gare



10



En venant de Cussy, la première construction rencontrée est la gare,



bâtie sur une plate forme longeant la route.

La gare du Tacot drainait les voyageurs de la Petite-Verrière, peu nombreux, mais surtout de Cussy, commune beaucoup plus importante et distante de cinq kilomètres.

11

Bourg

Le bourg pris de la rivière, vers le nord, avec à droite l'auberge.

calluna

La mairie et l'école, premier bâtiment à droite en venant d'Anost.





L'auberge-débit de tabac.

V



L'église proche du château.

Coin de l'église

Scène pastorale, côté nord de l'église.



Eglise ornée lors de la venue de l'évêque "Vive Monseigneur" pour une confirmation regroupant 91 enfants de Roussillon, de la Selle et de la Petite-Verrière, en 1913.





Communion solennelle en 1913.

Sortie de vêpres. Bien du monde à cette époque pour le bourg !

Intérieur de l'église.

LA PETITE-VERRIÈRE — Intérieur de l'Église

Groupes de chantres et de chanteuses.

Et enfants du catéchisme : les costumes sont évocatifs.

V

Le presbytère à Vauvegey, de l'autre côté de la route.

Château de la Boulaye

Devant le portail de l'église, un manoir seigneurial du 18e siècle (1710), en forme de pavillon, nommé "la Boulaye", en souvenir d'un autre château qui se trouvait à peu de distance.



Ce château, comme tout le territoire de la commune, appartenait à la famille de Champeaux qui fit de grandes oeuvres sociales dans la commune.

Peu après la première guerre, les chaperons des ailes du château ont été modifiés.



La ferme du château.

Et son cèdre, planté vers 1780.

les Environs

Le chêne du Pré-Haut avait déjà quatre siècles en 1914, il mesurait 5,27 m de tour.



La Petite-Verrière est dominée à l'est par la montagne de Fromontoy qui porte une croix de taille, à 572 m d'altitude.

La croix du carrefour des routes d'Anost et de Cussy, bénite en 1913 par l'évêque d'Autun. Un attelage est présent au bout du chemin.

La Chaloire est formée de la rivière d'Anost ou Corcelière et de la rivière de Cussy.

Lavault



Lavault est le hameau le plus important, il est aussi plus grand que le bourg.

Vue prise des maisons de la Goutte.



Une Maison de Lavault.



et d'autres maisons de Lavault.

13

autres Hameaux & Maisons

Ainsi que l'Ecarté.

Les Chaumes-Perdrix, autrefois le Meix-Perdrix, petit hameau sur la route de Cussy.

Près du bourg, juste au-dessus, Vauvegey et une ferme.



Sur la route d'Autun, après le Moulin, le hameau de Vauchose

et une meule dans une ferme.

V

Le chemin qui prend au Moulin conduit au hameau de la Boulaye.

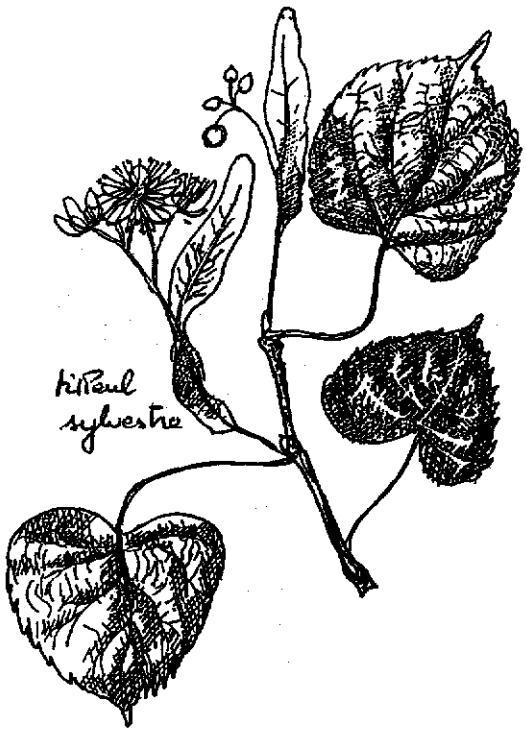



Quelques autres maisons de la Petite-Verrière.



Labourage au-dessus du bourg ; au loin le moulin de Roussillon au pied des ruines du château de Roussillon.

Scènes bucoliques



Travaux dans une cour de ferme.

Autre scène de labourage, toujours au-dessus du bourg.

Scieurs de long à l'ouvrage.



Séance d' affûtage des "râtelots" avant de moissonner.



une Noce

Scènes de fenaison.



Cortège depuis l'auberge jusqu'à l'église ; sur le bord de la route, les rails du Tacot.

ROUSSILLON -en- MORVAN

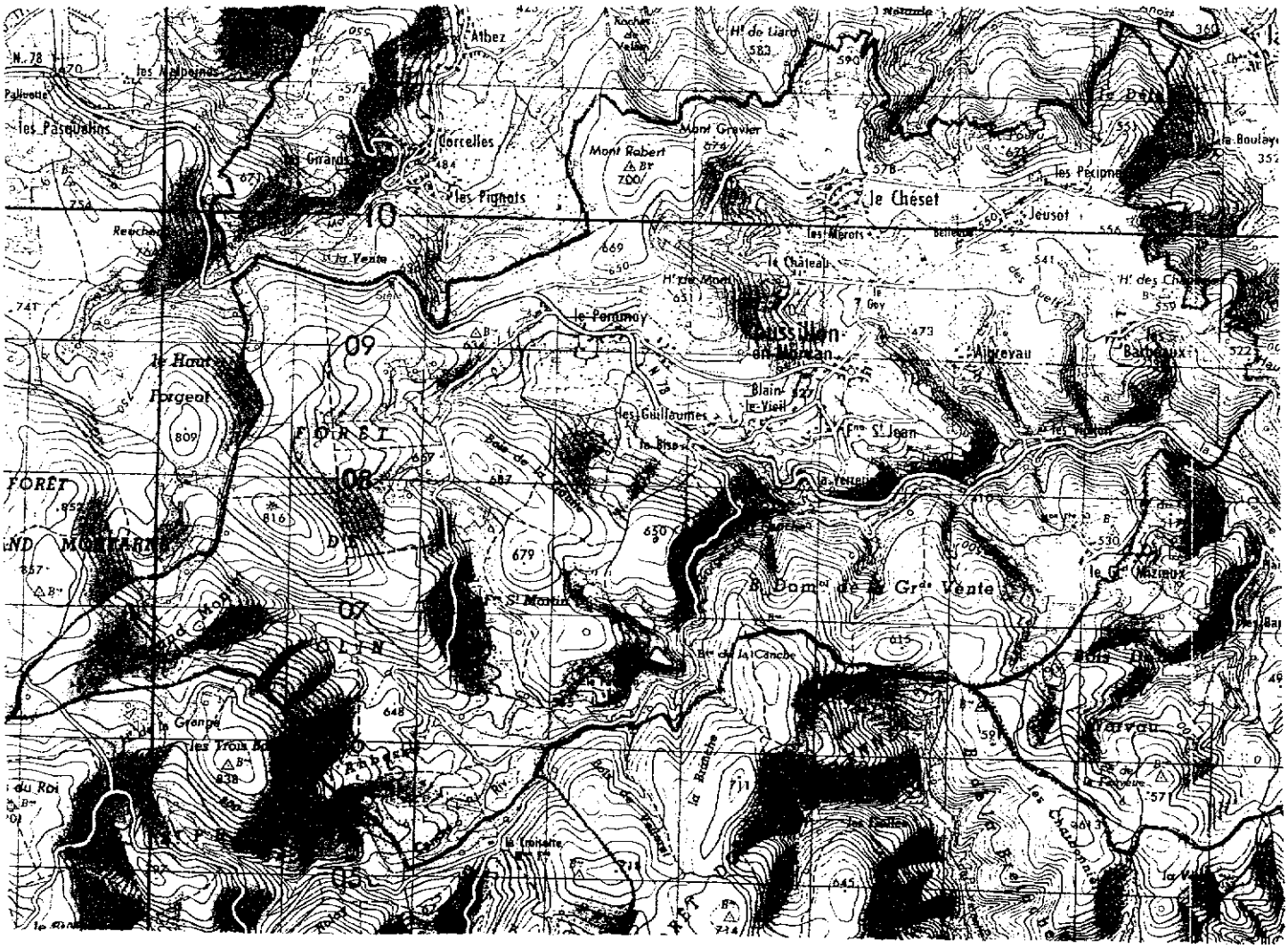

Roussillon, dont le territoire est très accidenté, ne porte son nom que depuis la fin du 15e siècle ; jusqu'à cette date, le bourg s'appelait Blain, un hameau porte aujourd'hui le nom de Blain-le-Vieil.

La VALLEE de la CANCHE

Dans la vallée, le terrain offre une alternance de roches plus tendres ou plus résistantes à l'érosion, ces dernières responsables des pittoresques cascades parsemant la partie inférieure des gorges. Celles-ci offrent un profil encaissé en V, déterminé par une dénivellation de 120 m sur 1 500 m de parcours, entre le barrage à 570 m et la centrale à 450 m, rappelant celui des terrains alpins.

On observe, dans le fond, des "marmites de géant", cavités circulaires obtenues par l'action de roches agissant comme perforateurs sous l'effet d'un mouvement tourbillonnant de l'eau.

L'établissement d'un barrage hydro-électrique en amont des gorges, le captage des eaux par une conduite forcée chargée d'alimenter l'usine hydroélectrique en aval, ont considérablement réduit l'activité naturelle de ce cours d'eau.

p- 125

L'EGLISE

L'église de Roussillon, dédiée à Saint-Jean-Baptiste, édifice à trois nefs dans le style ogival, a été reconstruit en 1858. Le premier clocher était en bardeaux et avait la forme d'une guérite. Avant cette reconstruction, l'église et le presbytère étaient en si piteux état, que le curé Cassier de cette époque se rendit célèbre par son poème "la Roussillonnade".

p- 122

La VOIE GALLO-ROMAINE

Au Chêzet, à Jeusot, aux Pécinnes et aux Barbeaux, passait la voie romaine qui d'Autun se dirigeait vers Arleuf. Par cette voie, roulaient les diligences jusqu'au milieu du siècle dernier où il fut créé un nouveau réseau de voies de communications. Les diligences empruntèrent ensuite la route qui relie Château-Chinon à Autun, par le Pommoy, la Bise et la Verrerie, où existaient des "hôtels de la Poste".

p- 135

Roussillon

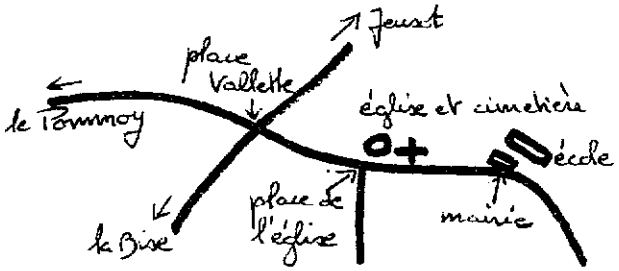

vues générales

23. - En Morvan - Panorama de Roussillon vu de Chézet — Edit. J. M.

Vue prise en direction du sud, vers les grandes forêts de Glaine et de Folin.



Vues prises en venant du Pommoy, en direction de l'est.

Lafond-Dessertenne, édit.

33. - En Morvan. - Roussillon (S.-et-L.). — Pâturages vers la route du Pommoy

ROUSSILLON — La Croix du bourg

La Vierge, place de l'Eglise



Cliché Charleux

2 places

&

rue

principale

Au croisement des deux routes principales, la place Vallette porte la croix (en métal) du bourg, bénite le 15 août 1881.



06

Au milieu, la route qui conduit au Pommoy.



Derrière la fontaine, la route qui conduit vers Jeusot ; arrêt en haut de la côte !



Sur la place publique, au centre du bourg, une autre fontaine, surmontée d'une belle statue en bronze de la Vierge immaculée, où les animaux se désaltéraient.



Entre les deux places, la rue principale qui se dirige vers l'école, en passant devant l'église.



Image de la vie simple et tranquille d'un petit village.



Vue depuis le quartier de l'église, avec à l'angle l'hôtel auberge Dessertenne, aujourd'hui épicerie-café.



26. - En Morvan - Roussillon S.-et L). - Le Centre et l'Eglise

35

quartier de l'église

Un travail à gauche, à l'angle du cimetière une fontaine ; le long de ce mur existe aujourd'hui une bascule publique.

ROUSSILLON — *Place et Eglise*

B. F. CHALON S SAONE

08

La statue de la place fut érigée par le curé de la paroisse à la fin du siècle dernier.



Intérieur de l'église lors d'une fête.

R

07



Derrière le monument, près de l'église, le presbytère.

Le monument aux morts fut inauguré le 6 août 1922.

23

22

monument

aux Morts

A cette occasion, l'intérieur de l'église, comme l'entourage du monument, avaient été ornés (carte double avec liste des soldats morts au front),



ROUSSILLON (S.-&-L.)
Intérieur de l'Église, le jour de l'Inauguration
du Monument aux 95 Morts de la Guerre,
le 6 Août 1922

22

Souvenez-vous dans vos prières des 95 Soldats de Roussillon, morts pour la France, 1914-1918

Placide ALLEZARD
Georges ANTONI
Georges ARNOULT
Louis BALLARD
Ernest BEAULIEU
Louis BELLE
Octave BERNARD
Louis BLONDEL
Auguste BOIZOT
Eugène BUREAU
Jean CARRIER
Paul CARRIER
Joseph CHARLES
Amédée CHEVALIER
Louis COMMUNAL
Claude CORON
Honoré CORON
Antoine DESJOURS
Eugène DESSERTENNE
Jean DESSERTENNE
Jean DESSERTENNE-SERVY
Jean-Marie DESSERTENNE
Louis DESSERTENNE
Pierre DESSERTENNE
René DESSERTENNE
Stéphane DESSERTENNE
Ferdinand DIARD
Eugène DOREAU
Jean-Baptiste DOREAU
Marie DOVILER
Ernest DUCHAMP
Claude DUFRAIGNE
François DUHAMEL
Jean DUHAMEL
Charles DURAND
Eugène EULOGE
Jean-Marie EULOGE
Emmanuel-François FOULON
François GALLICE
Jean-Baptiste GAULON
Nicolas GAUTHEY
Jean GENEVOIS
François GIRY
Louis GRAS
Charles GROSSIN
François GUILLAUME
Armand JONDEAU
René LAGOUTTE
Jean-Marie LAVESVRE
Jean LEVALLARD
Jean LEXIS
Aimé LOMBARD
Edmond MARILLIER
Antoine MOROT-RAQUIN
Joanny MOROT-RAQUIN
Jean-Louis MOROT-SIR
François MOROT-SIR
Sébastien MOROT-SIR
Jean-Marie MOUSSINIER
Louis MOUSSINIER
René MOURON
Louis PACLIN
Lazare PAUCHARD
PAUL
Léonard PERRIAU
Marcel PERROT
Jean PINARD
Lucien POIGNET
Francis QUARRÉ
Georges RAGON
Jean RICHARD
Simon RICHARD
Étienne RICHARDEAU
Jean RIGEOT
André RIGODON
Lucien RIGODON
Marcel RIGODON
Raoul ROLLOT
Claude ROSSIGNOL
Eugène ROY
Henri ROY
Jean SERVY
Paul SURLY
Claude TACNET
François TACNET
Jean-François TACNET
Louis TACNET
Nicolas TACNET
Armand THÉMERAY
François VALSIMBERT
Louis VIALÈS
Louis VIEILLARD
René VIEILLARD
René VIEILLARD-BARON
Jules VINCENT, prêtre

Ceux qui pieusement sont morts pour la Patrie
Ont droit qu'à leur cercueil la foule vienne et prie.

VICTOR-HUGO.



Phototypie Coqueugniot & Truchot, Autun

ROUSSILLON. — Inauguration du Monument aux Morts (Août 1922). Arc de Triomphe

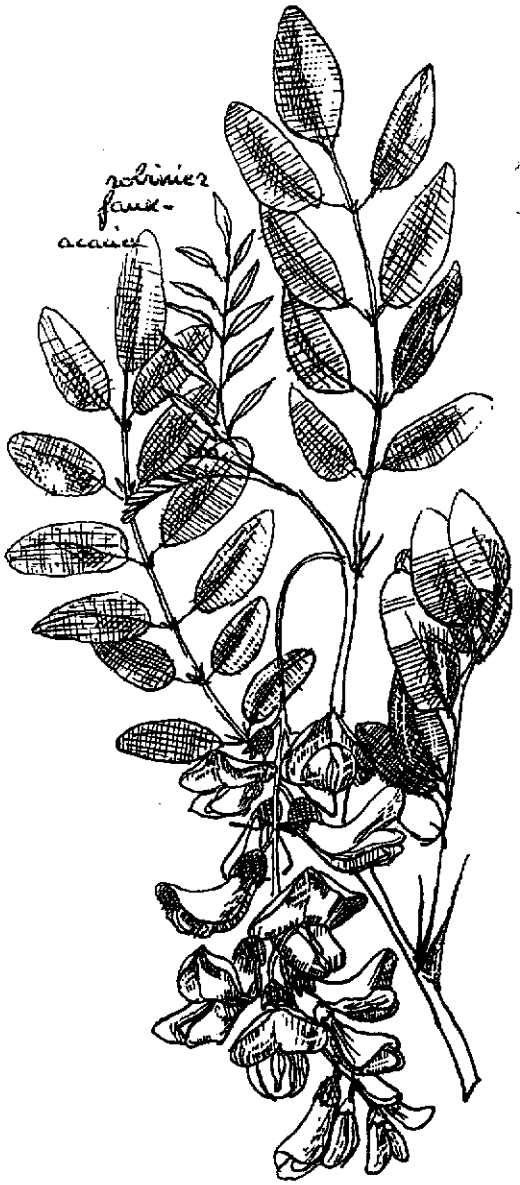

ainsi que la rue principale,



ROUSSILLON (S.-&-L.) — Place de l'Église, le Jour de l'Inauguration du Monument aux 95 Morts de la Guerre, le 6 Août 1922.

et quel témoignage de l'importante population, en ce village presque désert aujourd'hui.

22



cornouiller sanguin

vallée de la Canche

R

316. En Morvan — Usine electrique de la Canche — Le Barrage

En aval des gorges de la Canche, le réservoir,

23

avec son barrage près de la route,



44. VALLÉE DE LA CANCHE — Le Barrage



ici agrandi.

Le long des gorges serpente une petite route qui descend de la Croisette vers la Bise.





Plus bas, les gorges proprement dites avec leur saut célèbre.

La route est bordée de rochers qui menacent de tomber (ancêtre du taxi, un fiacre transporte des voyageurs) et de s'écrouler.



ℜ — 51. — EN MORVAN (Sauts de la Canche). — Écroulement d'un rocher monstrueux

10

52. — EN MORVAN. — Sauts de la Canche, virage dangereux

10

En trois épisodes, une promenade joyeuse. Le panneau indique "PRENEZ GARDE, la circulation est dangereuse pour les voitures en raison de l'éboulement de la partie en remblais du chemin".

ℜ — 50. — EN MORVAN — Sauts de la Canche

10

Attelage empruntant cette route.





De cette route, une vue de la petite usine hydroélectrique dans le fond.

Edit. Montaron-Lemaître
317. En MORVAN — Coin pittoresque du Saut de la Canche et Usine Electrique

L'usine appartient à la Compagnie Electrique de la Grosne.

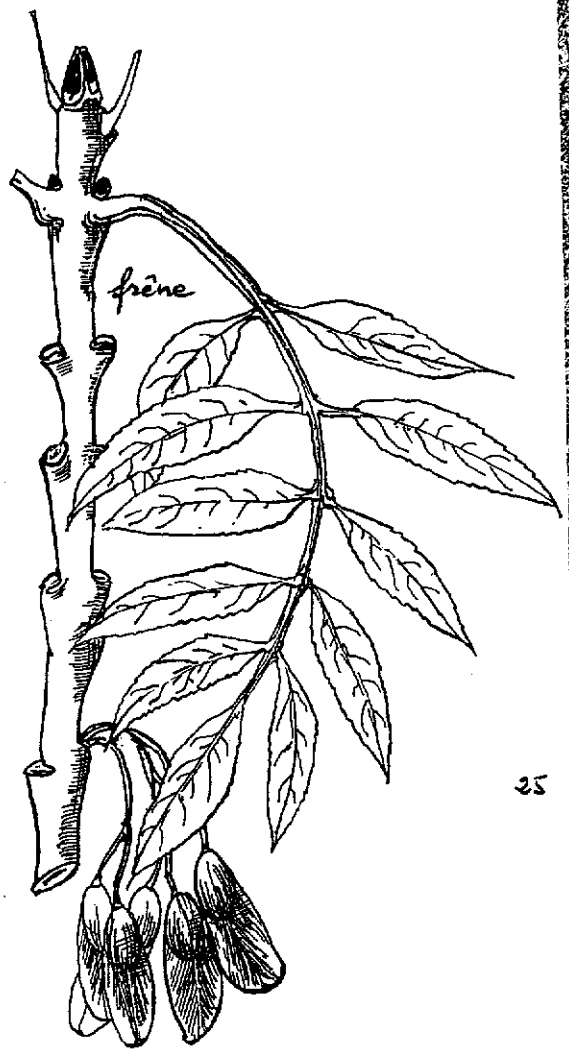

25



Elle a été construite entre 1918 et 1921.



22

+

Entre l'usine et le pont du Seuil, sous la Verrerie, cette maison, aujourd'hui écroulée,

+

et celle-ci, en arrière plan, également tombée en ruines.

24



Avant les Viollots, venant de Roussillon par la grande route, on passait, il y a encore peu d'années, sur ce pont avec son antique bloc de granit au milieu de la Canche. Lors de la rectification de la route en 1975, ce rocher a été détruit.



Promenade à vélo l'été ou en voiture à âne l'hiver !

Deux moulins tournaient à Roussillon, l'un à la Bise, et l'autre aux Viollots.



les Environs

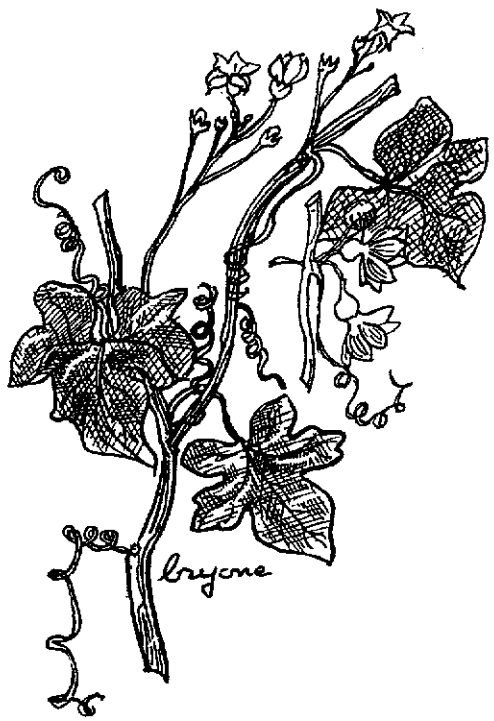

Coin pittoresque près du moulin de la Bise, sur la rivière venant de la forêt de Folin, peu au-dessus de l'usine électrique.

89. - EN MORVAN. - Le Saut de la Bise - *E C phot.*

Cascade et roche.

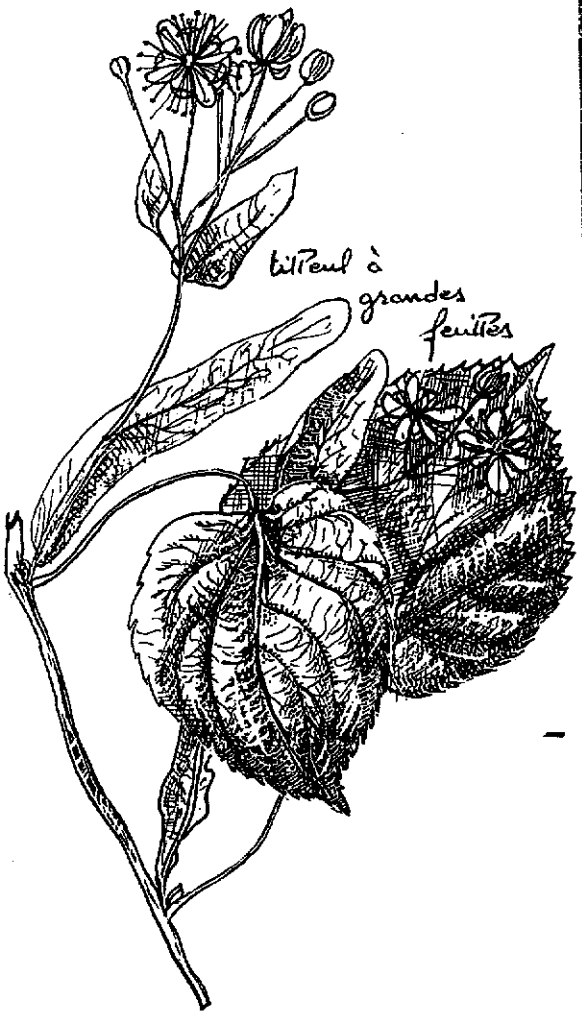

Château du Pommoy, occupé aujourd'hui par une colonie de vacances.



15

Sur l'ancienne route gallo - romaine, deux hameaux,

celui des Pécinnes pratiquement désert aujourd'hui, surtout l'hiver,

8 ROUSSILLON — La Croix des Pecines

R

et celui de Jeusot, dont la croix a été inaugurée le 14 décembre 1911.

11

ROUSSILLON — La Croix de Jeuzot inaugurée le 14 décembre 1911

Cliché, vue de gauche

Cliché vue de droite

6 ROUSSILLON — Bénédiction de la nouvelle Croix de Jeuzot, le 14 décembre 1911

11

Scène bucolique : une gardeuse de moutons, près d'Aigreveau, non loin des Viollots. Placée par l'Assistance Publique à Jeusot, puis à Aigreveau, dans une auberge renommée, tout le monde l'appelait "la Mère Duchamp". Elle remplaça ses patrons à leur mort, jusqu'à la seconde guerre.

la SELLE -en- MORVAN

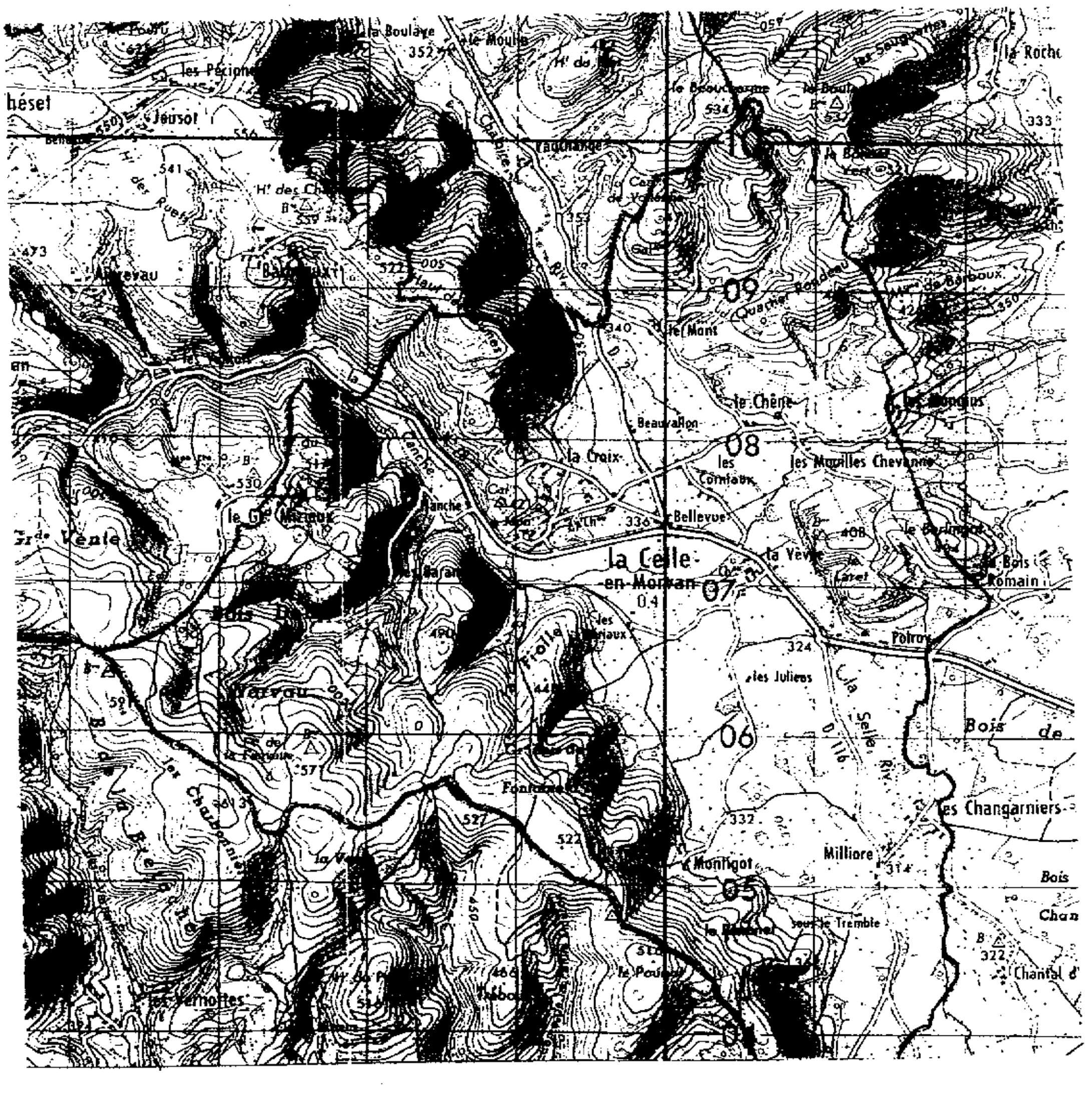

C'est une ancienne cité gallo-romaine située à 360 m d'altitude. Au début du siècle, "La Celle" s'écrivait "La SELLE".

Le BOURG et l'EGLISE

A la mort de Saint-Merry, en 700, sa cellule fut changée en une petite chapelle et transformée en église paroissiale, placée sous l'invocation de Saint-Aignan, évêque d'Orléans.

La partie la plus ancienne de l'église est le clocher. Le choeur en abside date de la fin du 16e siècle. Les principales modifications et restaurations remontent au siècle dernier (agrandissement de la nef, réalisation de la chapelle d'Esterno, construction d'une tribune...).

p-140

Le CHATEAU de la VESVRE

Construit au Moyen-Age, il était d'un accès difficile à cause de la largeur et de la profondeur de ses fossés que les eaux de la rivière inondaient continuellement. En 1364, ce château fut le quartier général des écorcheurs de Jehan de Servoles, qui se livraient à toutes sortes d'exactions et de méfaits.

p-145

La MINE de POLROY

C'est pour "Polleroye" que fut déposée, pour le bassin d'Autun, la première demande de concession, par M. d'Esterno en 1856. L'exploitation, commencée à la fin du siècle dernier, ne fut relativement rentable que du jour où le Tacot circula.

p-147

La Selle

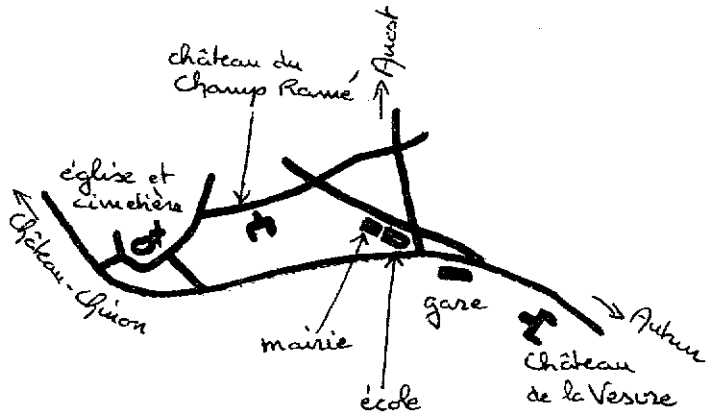

La Selle-en-Morvan - Les Bords de la Selle

Autun, Librairie M. Guignard

La Selle, rivière, naît de la rencontre de la Chaloire venant de Cussy et de la Canche venant de Roussillon.

13

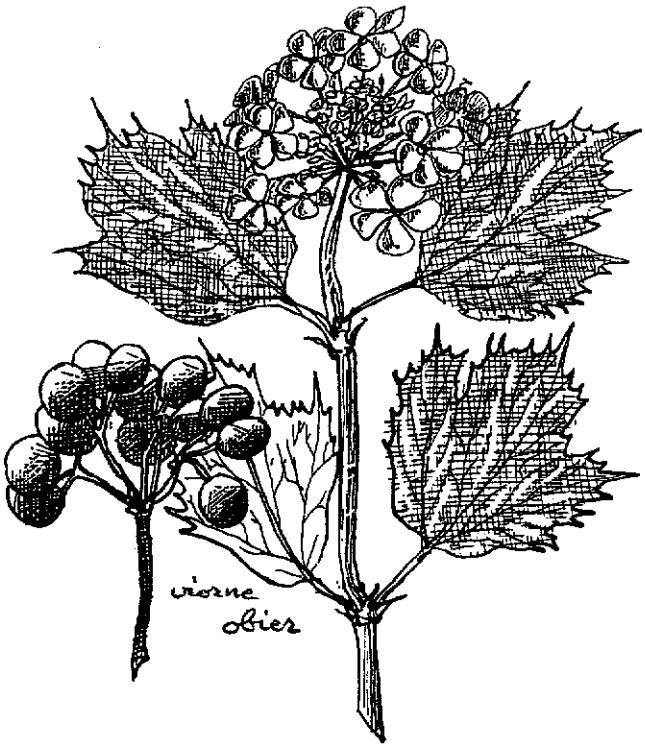

Saint-Merry

La Selle doit son origine à Saint-Merry abbé de Saint-Martin d'Autun à la fin du 7e siècle.

6 LA SELLE-EN-MORVAN — Roche et grotte de St Merry

Saint Merry, religieux bénédictin, né à Autun, abbé du monastère de [illegible] cette ville, mort en 700, voulant fuir les honneurs et les hommes, vint se réfugier dans la vallée de la Selle où il s'y construisit une cabane. Depuis la route qui nous conduit sur les monts du Morvan, on aperçoit la statue de cet anachorète qui fit son oratoire de la grotte située au sommet de ce rocher abrupt.

11

le bourg et l'église



7. - En Morvan. - La Selle (S.-et L.) — Quartier de l'Eglise

Le quartier de l'église avec en haut à droite le châlet Saint-Merry construit au début du siècle et alimenté par la source à laquelle s'est désaltéré Saint-Merry.

En dehors des cafés il y avait dans le bourg une épicerie, une boulangerie ; aujourd'hui il reste un café. Les petits magasins sont situés à Bellevue.

L'église date de la fin du 11e siècle.

S

LA SELLE-EN-MORVAN — Rue Principale



Bellevue

Groupe de maisons à l'angle de la route de Cussy et de celle de Château-Chinon à Autun. Devant le mur, un lavoir.

LA SELLE-EN-MORVAN — Hôtel de Bellevue



Au premier plan les rails du Tacot : venant de Cussy en longeant l'école, il traversait la route devant l'Hôtel de Bellevue, devenu une boulangerie.

La SELLE — Le Bourg près de la Gare

B. F. CHALON-S-SAONE



06

Toujours à Bellevue les écoles, la mairie et la poste, le long de la route d'Anost. Ici la place de la mairie devant l'auberge Fischer devenue "hôtel de ville" : les habitants ne se chauffaient qu ' au bois. L'école est en face.

10



La petite annexe de l'auberge est minuscule. Au premier plan la cour de l'école.

24



Les écoles à l'angle et le long de la "rue" qui monte au calvaire.



Avant l' auberge Fischer, l' ancienne poste devenue un logement et aujourd'hui transférée après l'école sur la route du calvaire.

L'ancienne mairie (aujourd'hui cantine scolaire) après les écoles.

avenue de la gare



La route d'Autun à Château-Chinon s'appelait l' "avenue de la Gare".

le Tacot



La SELLE — Avenue de la Gare

La gare abrite aujourd'hui une boucherie charcuterie.



LA SELLE-en-MORVAN (S.-et-L.) — La Gare

La gare tournait le dos à l'avenue. Elle drainait, comme son nom l'indique, les voyageurs de Roussillon.



Là, les trains se croisaient.

LA SELLE-en-MORVAN — Château de Champ Rame

les châteaux

Le château de Champ Rome entre le bourg et Bellevue.

château de la Vesvre



Le château de la Vesvre était une place forte au 14e siècle.

S

10



338, Château de la VESVRE (la Selle,

Collection des Châteaux de Bourgogne Phot. typie Bourgeois Frères Chalons-s/Saone

04 Félix t'embrasse bien fort.



13

Place forte, il a été reconstruit, depuis, moins opulent. Il a été, depuis 1865, la propriété de la famille d'Esterno, originaire de Franche Comté.



15



les mines

03

Polroy

S

A Polroy, fut extrait du charbon, qui était transporté par le Tacot.

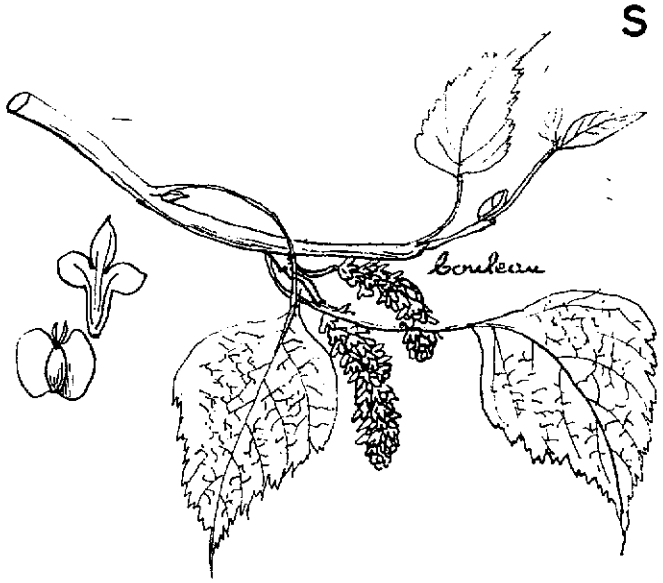

En direction de La Selle, la mine était à gauche.



61. LA SELLE-en-MORVAN (S.-et-L.) — Descente de Polroy et la Vesvre

55. LA SELLE-en-MORVAN (S.-et-L.) — Mines de Spath-Fluor

Près des Chaumes Froides, à proximité des carrières de la Voltennes, à la limite de La Petite-Verrière, la société Mahieu a extrait du spath-fluor. Sur le flanc de la colline, chemin de descente des pierres.

les Chaumes - Froides



des conscrits



Des conscrits, en ?

+

2 Ponts

Pont sur la Selle, au pied de Polroy ; après le pont, rails visibles du Tacot, en montant à droite.

Peu après le bourg, en direction de Roussillon, l'ancien chemin qui conduisait au Mizieux, hameau partagé entre la Selle et Roussillon, empruntait ce pont sur la Canche et passait près du moulin de la "Planche" (la route depuis les Viollots a été construite depuis).



LA SELLE-en-MORVAN (S.-et-L.) — Le Pont de Ballengers - Ancien Moulin



LA SELLE - Vue d'Ensemble — Lib. Nourry & Guignard, Autun

Autre vue du bourg de la Selle, avec à gauche une ancienne épicerie.

06

La Petite-Verrière



Au fond les maisons de "Rouquion" (ou Roussillon).

13

Gare vue de dos.

10



Cussy

La Chaume, hameau partagé entre Anost et Cussy, possédait, sur la partie de Cussy, un moulin à écorce, écorce dont on tirait le tan pour tanner les peaux.

+

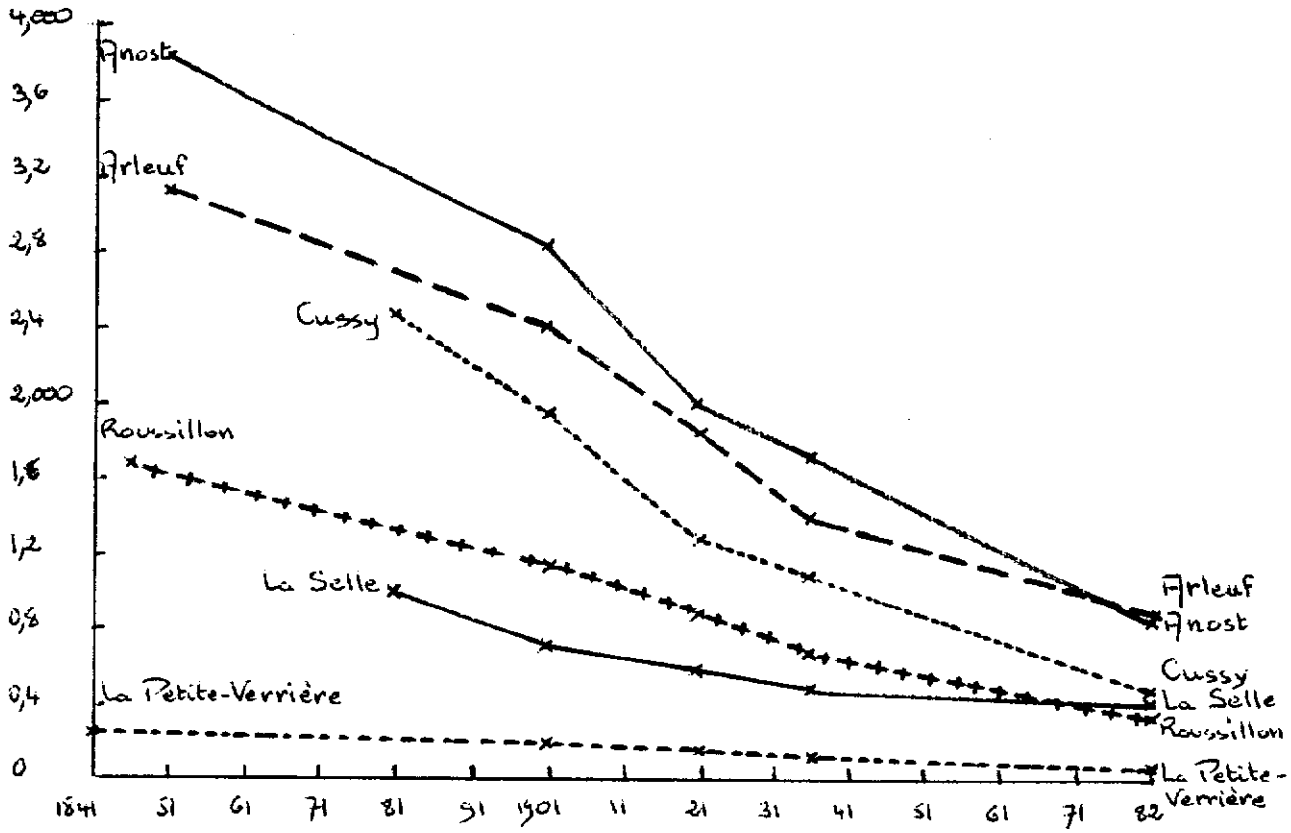

Evolution de la population

Surface	Communes	19e siècle+	1901	1921	1936	1982
5 191 ha	ANOST	(51) 3 863	2 868	2 014	1 726	848
5 977 ha	ARLEUF	(51) 3 140	2 426	1 853	1 407	864
3 477 ha	CUSSY	(81) 2 472	1 951	1 293	1 098	505
998 ha	La PETITE-VERRIERE	(41) 245	200	139	129	67
3 059 ha	ROUSSILLON	(46) 1 689	1 145	910	678	338
2 017 ha	La SELLE	(81) 898	728	608	518	421
	totaux	12 107	9 318	6 817	5 556	3 043

+ nombre le plus élevé d'habitants (en l'année 18..)

utilisation pratique de l'ouvrage

Au fil des pages, vous trouverez :

1- une feuille verte pour annoncer chaque commune avec :
- *un extrait de carte d'Etat-Major actuelle au 1/25000e,*
- *un croquis du bourg (au début du siècle),*
- *des commentaires.*

(Dans les pages de cartes postales, une lettre mentionne la commune et renvoie le commentaire à cette feuille verte :

A *Anost* **C** *Cussy-en-Morvan* **S** *La Selle-en-Morvan*
N *Arleuf (Nièvre)* **R** *Roussillon-en-Morvan* **V** *La Petite-Verrière)*

2- des nombres ou signes près des cartes postales :
- *quand l'année d'oblitération a pu être lue, elle a été relevée (dizaine et unité),*
- *pour les autres :*
  - *le signe — montre les cartes datant d'avant la guerre de 1914,*
  - *le signe + montre les cartes datant d'entre les deux guerres.*

3- des croquis d'arbres, arbustes, lianes ou fougères, croissant naturellement dans notre coin du Haut-Morvan, ils ont été identifiés pour les amateurs botanistes.

Remerciements

Cet ouvrage a pu être réalisé grâce à quelques collectionneurs d'Autun et des environs, et à de nombreuses personnes des communes concernées qui avaient conservé d'anciennes cartes postales, et grâce aussi à tous ceux qui ont apporté une aide efficace :

Henri RAMEAU
d' Anost
André BASDEVANT maire
Alain BILLON
René DEMEUSOY
Thierry DEMEUSOY
Jean DENIAUD
André FRANCK
Père Robert GARNIER
Reine GEY
André GRIMONT
Lucette HUMBERT
Robert PARATRE
Pierre RAVIER
Daniel TURPIN
Suzanne VILLENEUVE

+Dominique CLOCHET

d' Autun Lucien AUBERTIN
Michel BERNARD
Joël GALLICE
Robert LAMALLE
Mlle PERRAT
bibliothécaire
François ROUSSEAU
Roland SCHMITT

de La Celle
André FISSON
Maurice GAUDRY
Michel GENEVOIS
Marcel GUILLON
Henri VALENTIN

de Chalon-sur-Saône
Camille DUREUIL
Pierre LEGER

de Chissey-en-Morvan
Francisco BELCHIOR

de Cussy-en-Morvan
Marie ALLYOT +

de La Grande-Verrière
Guy COUGNARD

de Roussillon-en-Morvan
Marcelle BARRET
Antonin BILLON
Marie CORON
Henri DESSERTENNE
Louis DESSERTENNE
Marcel DUCHASSIN
Maurice GRASSOT
Jean-Claude MARILLIER
Jean ROY

Complément au journal "Lai BIAUDE", 71550 ANOST
Dépôt légal : 1er trimestre 1987

Directeur de la publication : Daniel TURPIN, La Bussière
Recherche, composition et tirage : Jacqueline PAINEAU, Les Girards