

La Tourbière de Champgazon



Une tourbière est un écosystème de plusieurs mètres d'épaisseur, détrempé ou saturé par l'eau, qui, après décomposition très lente et très incomplète, donne la tourbe.

Cet écosystème formé par l'accumulation de débris végétaux se décompose à l'abri de l'air grâce à des bactéries anaérobies.

Sommaire	Pages
Quelques généralités avant de commencer.....	02
Les différents types de milieux humides.....	02
Carte de France des tourbières	03
Les tourbières de Bourgogne	03
La Tourbière de Champgazon	04
Un sentier sur pilotis en milieu fragile.....	05
La fin des travaux et l'inauguration.....	07
Dossier de presse, photos et info sur les tourbières du Morvan	08



Quelques généralités avant de commencer

Les tourbières résultent d'une accumulation de matière végétale constituant la tourbe. Ce sont des écosystèmes fragiles qui stockent d'énormes quantités de carbone.

Selon certaines études, les tourbières à elles seules stockeraient plus de carbone que l'ensemble des forêts du monde... Quelque chose comme 75% du carbone de l'atmosphère et 30 % du carbone des sols... pourtant, elles ne représentent pas 3% des terres.

En revanche, les tourbières émettraient entre 20 et 40% des émissions mondiales de méthane...

Nul n'est parfait mais malgré cela, le bilan leur est toujours favorable.

Les différents types de milieux humides

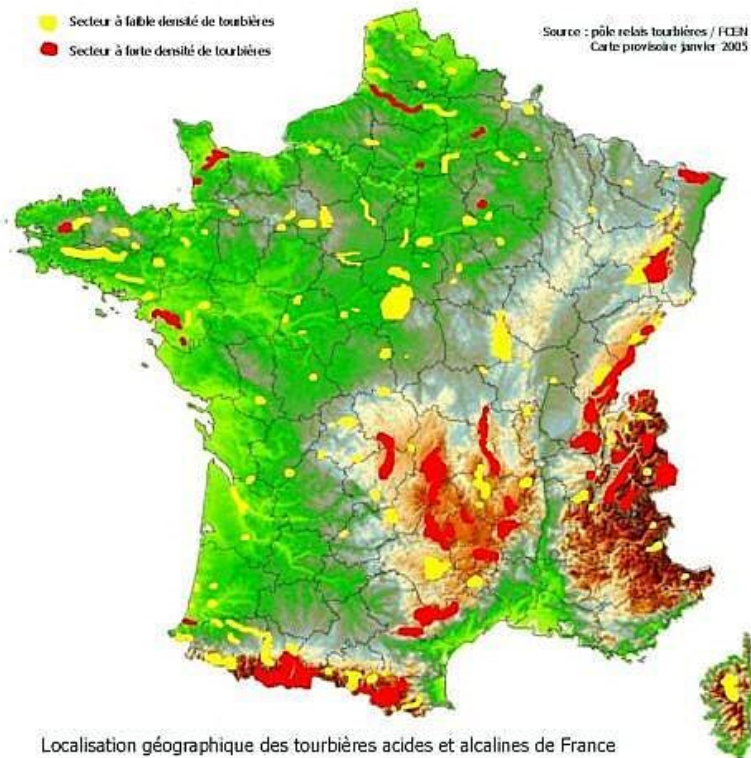
Une petite carte pour tous savoir...



Cliquez pour accéder à la carte interactive
de "Eau-France (Les Zones humides)"



Carte de France des tourbières



Juste une petite localisation... Le Morvan est bien là !

Les tourbières de Bourgogne

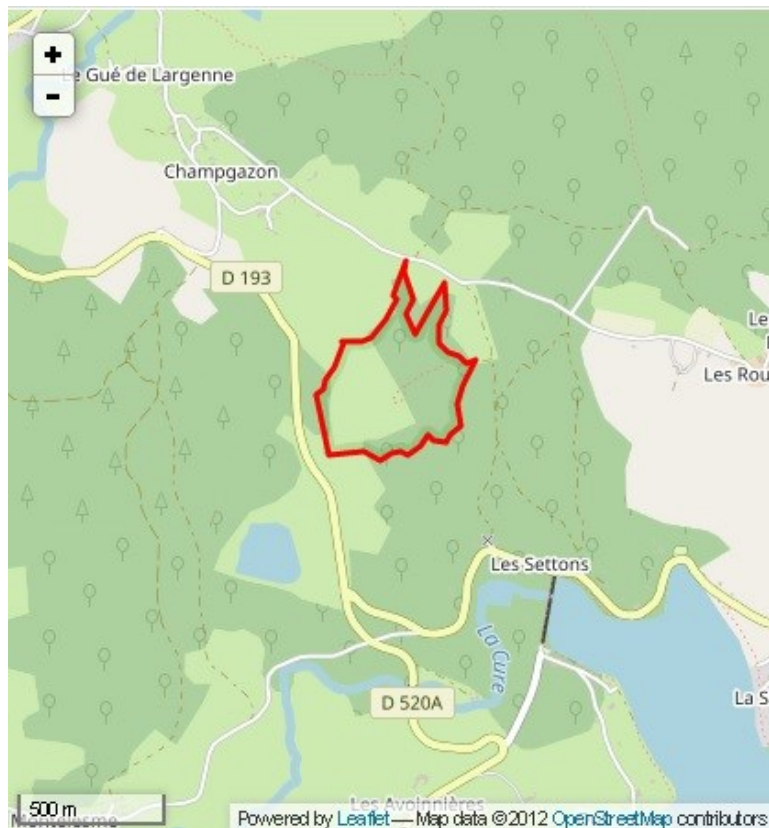
Voir le site sur la réserve naturelle Régionale des Tourbières du Morvan : ICI



La Tourbière de Champgazon

(Parc du Morvan)

Réserve Naturelle Régionale des Tourbières du Morvan)



Localisation de la tourbière de Champgazon

(Cliquez sur la carte pour afficher l'article complet sur les tourbières du Morvan)

La tourbière de Champgazon se situe sur une parcelle entière de 21,0199 ha référencée « AH 120 » sur la Commune de Montsauche-les-Settons et est propriété de la Commune.

L'acte de classement de la Réserve Naturelle des tourbières du Morvan (Délibération n° 2015-8-A001Z-07) fait suite aux délibérations du Conseil régional en date du 13/11/2015.

La tourbière de Champgazon, la plus ancienne tourbière du Morvan répertoriée, très appréciée des visiteurs, a dû être fermée à la visite en 2019 pour des raisons de sécurité. Le sentier sur pilotis était devenu trop vétuste.

Les travaux de rénovation consisteront à :


- Démonter l'ancienne passerelle devenue dangereuse.
- Installer de nouveau pilotis afin de réaliser une nouvelle passerelle.
- Le nouveau projet pédagogique proposera un nouveau panneau explicatif conduisant le visiteur sur un parcours de 8 étapes allant de l'an -11 000 à nos jours



Un sentier sur pilotis en milieu fragile...



Afin de limiter la fréquentation des chemins par des engins lourds, les matériaux sont acheminés par hélicoptère.



La grande sensibilité du site au tassement du sol et à sa composition a imposé un mode opératoire particulier pour l'entreprise retenue (Jura Natura Service).

(Images PNRM-Tourbières du Morvan)

Les interventions impliquaient l'utilisation de machines dont la pression au sol est inférieure à 250 g par cm² (inférieure à la pression générée par un homme debout).

Cette prouesse a été réalisée par une machine de plus de 15 tonnes équipée de larges chenilles et par l'utilisation de plaques de répartition sur lesquelles elle se déplace.

Et puisque la balade doit être instructive, sachez que la thématique retenue est la Palynologie, l'étude des pollens.





(Cliquez pour ouvrir la présentation en PDF)

Et après de longs mois de travaux (et de fermeture), le sentier de découverte de la Tourbière de Champgazon est à nouveau accessible !

Le tout nouveau sentier sur pilotis a été installé au prix d'incroyables techniques.

La grande sensibilité du site au tassement du sol et à sa composition a imposé un mode opératoire particulier pour l'entreprise retenue (Jura Natura Service).

Les interventions impliquaient l'utilisation de machines dont la pression au sol est inférieure à 250 g par cm² (inférieure à la pression générée par un homme debout).

Cette prouesse a été réalisée par une machine de plus de 15 tonnes équipée de larges chenilles et par l'utilisation de plaques de répartition sur lesquelles elle se déplace.

Et puisque la balade doit être instructive, sachez que la thématique retenue est la Palynologie, l'étude des pollens.



Tous les 27 mètres d'une « dalle chronologique »

Le sentier quant-à lui, se présente comme une frise chronologique permettant de remonter le temps, de -11 000 à nos jours.



La fin des travaux et l'inauguration

Et après de longs mois de travaux (et de fermeture), le sentier de découverte de la Tourbière de Champgazon est à nouveau ouvert.



Une approche bucolique...

L'inauguration de ce tout nouveau sentier a eu lieu le Mardi 20 juin 2023 à 10h00.
En voici quelques images pour terminer...



Le ban et l'arrière ban pour les discours...



Le coup de ciseaux magiques...



Superbe !

Mais pour la visite du ban, de l'arrière ban et des touristes, il manque 1 chose :
1 banc... ou même 2...

Dossier de presse, photos et Tourbières du Morvan



De gauche à droite :

Marie Leclercq, Maire de Montsauche-les-Settons, **Sylvain Mathieu**, Président du Parc naturel régional du Morvan, **Stéphane Woynaroski**, Conseiller Régional, **Yosr Kbairi**, sous-préfète à Château-Chinon, **Sandra Germain**, suppléante du député Patrice Perrot, **Patrice Joly**, Sénateur de la Nièvre et **René Blanchot**, Président de la Communauté de Communes Morvan Sommets et Grands Lacs.

- Le dossier de presse est disponible ICI : 
- Quelques autres photos (Planche contact) ICI : 
- Réserve Naturelle Régionale des Tourbières du Morvan, sites ouverts au public : ICI : 

